




























通学路要対策箇所一覧表

番号	学校名	路線名	箇所名・住所	通学路の状況・危険の内容	事業主体	要望	対応	参考写真
1	押水第一小	町道北川尻1号線	宝達苑横交差点	路面標示が薄い。	地域整備課	路面標示の塗り直し	停止線の引き直し	
2	押水第一小	町道北川尻1号線	宝達苑横交差点	「止まれ」の表示板が1箇所のみである。	危機管理室	路面標示の塗り直し	黄色の停止線の設置	
3	押水第一小	町道免田坪山線	消防車庫前横断歩道	路面標示が薄い。	交安委員会 (危機管理室)	路面標示の塗り直し	横断歩道の引き直し	
4	押水第一小	町道免田坪山線	免田踏切	路面標示が薄い。	交安委員会 (危機管理室)	路面標示の塗り直し	停止線の引き直し	
5	押水第一小	国道471号	紺屋町橋	路面標示が薄い。	石川県	路面標示の塗り直し	路面標示の引き直し	
6	押水第一小	国道471号	旧第2保育所付近	路側帯表示	石川県	路側帯表示	路肩部の拡幅	
7	押水第一小	国道471号	旧第2保育所付近	横断歩道標示なし	交安委員会 (危機管理室)	横断歩道標示	横断歩道の設置	
8	押水第一小	主要地方道押水福岡線	森本会館付近	路面標示が薄い。	交安委員会 (危機管理室)	路面標示の塗り直し	横断歩道の引き直し	
9	押水第一小	町道北川尻1号線	宝達苑裏JR高架下	転落防護柵が破損している。	地域整備課	転落防護柵の修繕	転落防止柵の改修	
10	宝達小	主要地方道押水福岡線	上田地内	道が狭くカーブのため危険	学校教育課	注意看板の設置	飛び出し坊や又は注意看板の設置	

通学路要対策箇所一覧表

番号	学校名	路線名	箇所名・住所	通学路の状況・危険の内容	事業主体	要望	対応	参考写真
11	宝達小	上田1号線	上田地内	三叉路のため見通しが悪い。	危機管理室	路面標示(徐行等)	路面標示の設置	
12	樋川小	町道柳瀬5号線	柳瀬地区の専勝寺横T字路	ミラーの老朽化により、左右確認が困難である。	学校教育課	新しいミラーの設置	飛び出し坊やの設置	
13	樋川小	町道柳瀬5号線	柳瀬地区	角の家のブロック塀が縦にひび割れ・・・倒壊の危険性あり	所有者(学校)	ブロック塀の補修	ブロック塀の補修について、所有者と協議	
14	樋川小	町道柳瀬9号線	柳瀬地区の専勝寺横T字路	児童の通学路であることが確認できるような看板がない。	学校教育課	通学路案内表示	飛び出し坊やの設置	
15	樋川小	区道	荻島地区の通学路の側溝	道路幅が車1台分のため、車が通ると児童の避ける場所がない。	荻島区(学校)	側溝にふた(グレーチング)	蓋版の設置について、荻島区と協議	
16	樋川小	町道柳瀬敷波2号線	柳瀬地区簡易野球場横	側溝蓋板の鉄筋がむき出しになっている。	地域整備課	側溝蓋板の取替	蓋版の補修	
17	樋川小	町道柳瀬敷波2号線	柳瀬地区簡易野球場横	段差がある・・・ふたがずれている(隙間がある)	地域整備課	段差の解消	バリカーの設置	
18	樋川小	国道249号 町道柳瀬敷波2号線	柳瀬地区柳瀬交差点付近	ガードレールの留め具(ネジ)が3~4cm飛び出している	石川県 地域整備課	留め具(ネジ)飛び出しの解消	ガードパイプの補修	
19	樋川小	町道柳瀬出浜線	出浜地区	側溝蓋板が欠けている	地域整備課	蓋板の取替	蓋版の取替	
20	樋川小	区道	荻島地区	橋ガードレール腐食(落下の危険性あり)	学校教育課	橋ガードレールの補修	通学路の変更	

通学路要対策箇所一覧表

番号	学校名	路線名	箇所名・住所	通学路の状況・危険の内容	事業主体	要望	対応	参考写真
21	樋川小	国道249号	柳瀬地区	歩道がなくブロックが壊れている	地域整備課	歩道部の確保	外側線の設置	
22	樋川小	町道柳瀬敷波2号線	柳瀬地区	交差点がわかりにくく危険	地域整備課	路面標示	道路中央線(実線)の設置	
23	樋川小	町道荻島柳瀬2号線	荻島地区	歩道がガタガタになっている	地域整備課	歩道部の補修	歩道部の補修	
24	志雄小	町道子浦5号線	小学校前	空家の屋根・ガラス等が破損し危険	所有者 (学校)	早急な取壊し	取壊しについて所有者と交渉	
25	志雄小	国道159号	菅原地内	交通量が多く、歩道が狭いため危険	国土交通省	歩道の拡幅	事業中	
26	志雄小	町道子浦5号線	子浦地内	右側の見通しが悪く危険である。	危機管理室	カーブミラーの交換	カーブミラーの交換	
27	宝蓮中学校	町道小川今浜2号線	小川地内	水路が深くて危険である。	地域整備課	転落防止柵の設置	転落防止柵の設置	
28	全小学校 中学校	町内	全域	防犯灯がなく危険な場所がある。	危機管理室	防犯灯の設置や更新	防犯灯の設置	