

通学路対策箇所図 押水第一小学校校区

学校区域図



①町道北川尻1号線
・路面標示が薄い

【対策メニュー】
・停止線の引き直し

⑨町道北川尻1号線
・防護柵の破損

【対策メニュー】
・転落防止柵の改修

⑦国道471号
・横断歩道表示なし

【対策メニュー】
・横断歩道の設置

②町道北川尻1号線
・トマレの看板が無い

【対策メニュー】
・黄色の停止線の設置

⑧(主)押水福岡線
・路面標示が薄い

【対策メニュー】
・横断歩道の引き直し

⑥国道471号
・路側帯表示

【対策メニュー】
・路肩部の拡幅

⑤国道471号
・路面標示が薄い

【対策メニュー】
・路面標示の引き直し

④町道免田坪山線
・路面標示が薄い

【対策メニュー】
・停止線の引き直し

③町道免田坪山線
・路面標示が薄い

【対策メニュー】
・横断歩道の引き直し



--- 通学路(学校指定)

● 要対策箇所

通学路対策箇所図 押水第一小学校校区(平成28年度追加)

学校区域図



④北川尻地内
 北大海第一保育所前道路
 ・路面標示が薄い



【対策メニュー】
 ・路面標示の引き直し

①北川尻地内
 宝蓮苑付近十字路
 ・「トマレ」の表示のみ



【対策メニュー】
 ・看板による注意喚起

②免田地内
 免田産業前横断歩道
 ・路面表示が薄い



【対策メニュー】
 ・路面標示の引き直し

⑤免田地内
 免田駅～国道249号
 ・路面表示が薄い



【対策メニュー】
 ・路面標示の引き直し

③冬野地内
 インテリアせかんど横
 ・黄色の表示のみ



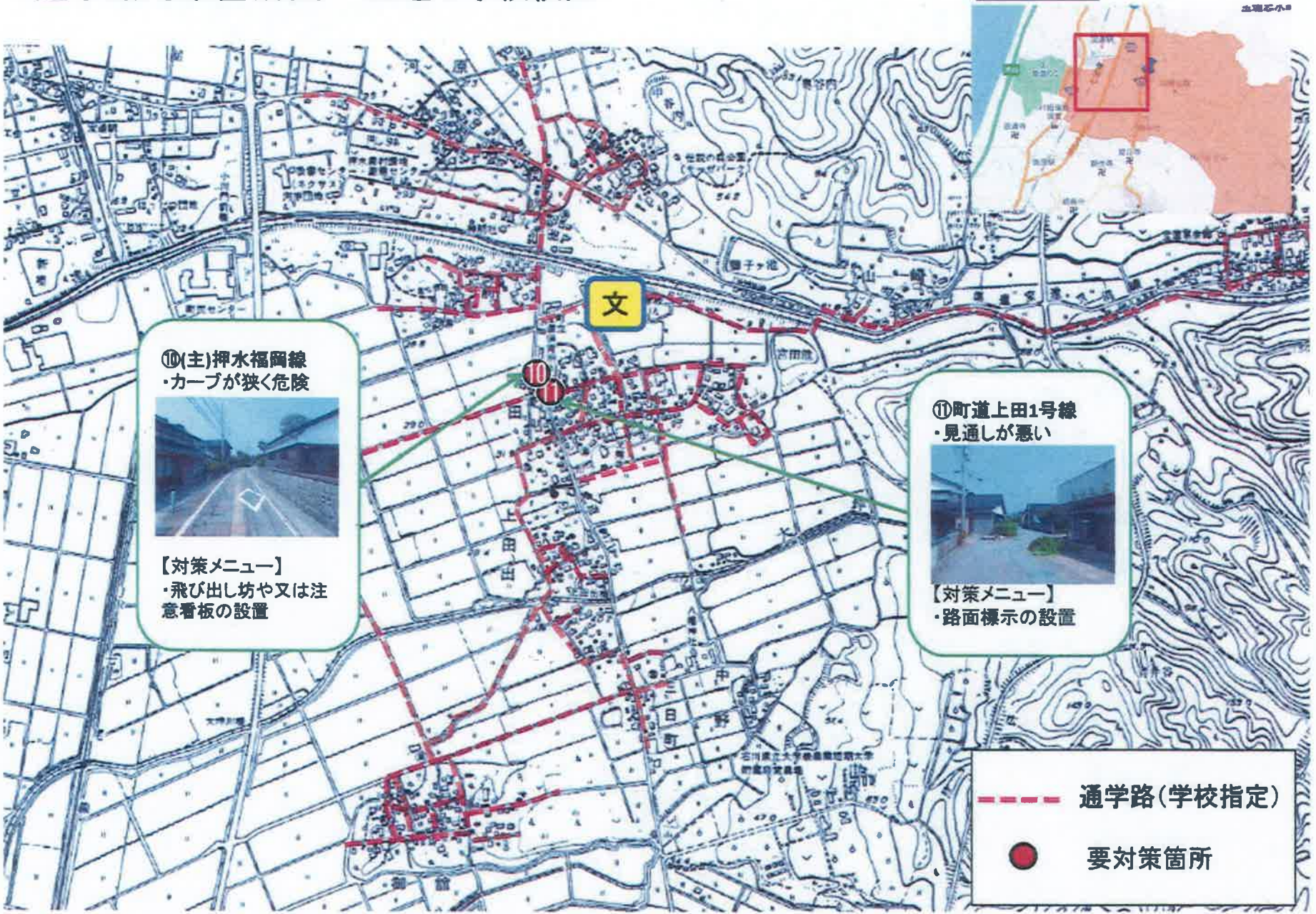
【対策メニュー】
 ・看板による注意喚起
 ・白線の舗装

--- 通学路(学校指定)

● 危険・要注意箇所

通学路対策箇所図 宝達小学校校区

学校区域図



⑩(主)押水福岡線
・カーブが狭く危険



【対策メニュー】
・飛び出し坊や又は注意看板の設置

⑪町道上田1号線
・見通しが悪い

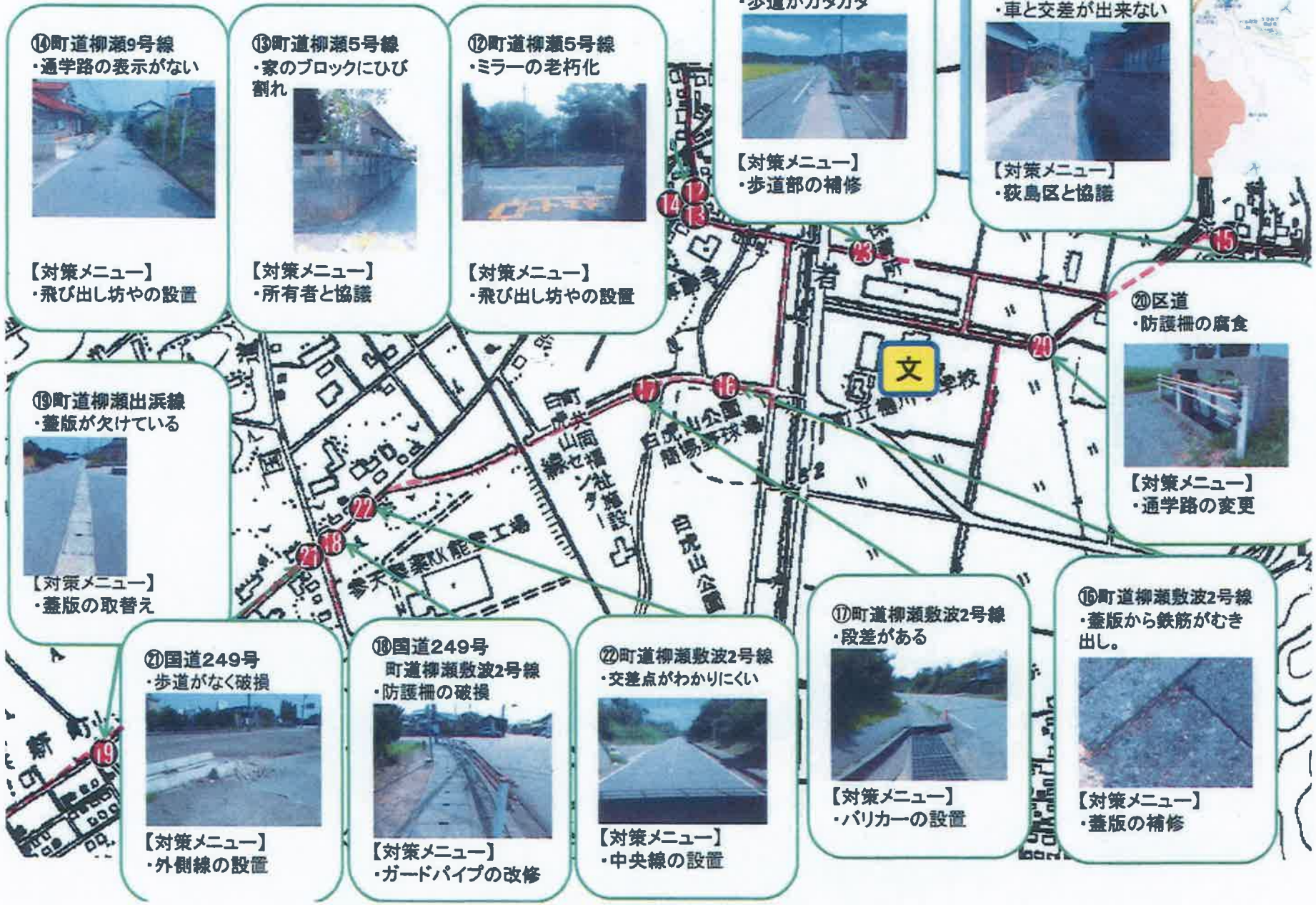


【対策メニュー】
・路面標示の設置

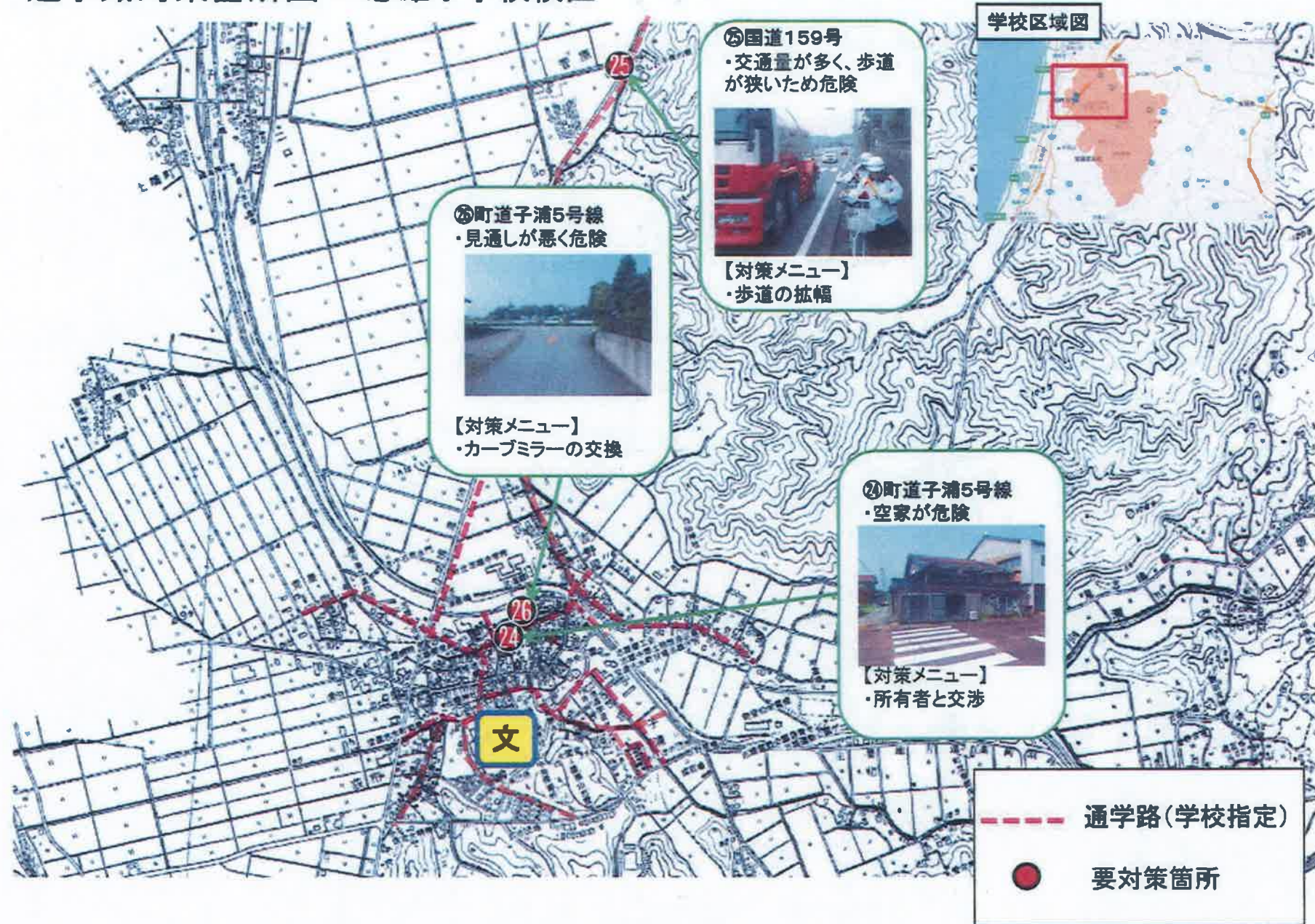
--- 通学路(学校指定)

● 要対策箇所

通学路対策箇所図 樋川小学校校区



通学路対策箇所図 志雄小学校校区



学校区域図

⑤国道159号
・交通が多く、歩道が狭いため危険



【対策メニュー】
・歩道の拡幅

⑥町道子浦5号線
・見通しが悪く危険



【対策メニュー】
・カーブミラーの交換

④町道子浦5号線
・空家が危険



【対策メニュー】
・所有者と交渉

--- 通学路(学校指定)

● 要対策箇所