




通学路要対策箇所一覧表(平成30年度追加)

番号	学校名	路線名	箇所名・住所	通学路の状況・危険の内容	事業主体	要望	対応	参考写真
1	樋川小学校	国道249号 (町道柳瀬・出浜線)	国道249号柳瀬 交差点	信誠工業側から まつぼっくり側へ渡る横断歩道と歩行者用信号がない。	公安委員会	横断歩道と歩行者用信号の設置	設置について検討	
2	樋川小学校	国道159号	国道159号(敷波)	明円寺付近の沿線に路肩がなく危険	国土交通省	歩道の設置	路肩拡幅の検討	
3	樋川小学校	国道159号	荻谷地区路側	159号沿い山側の歩道が狭く、段差が多いため大型車が通った際に危険	国土交通省 総務課	歩道の整備あるいは横断歩道の設置	歩道整備を検討 注意喚起看板の設置等検討	
4	樋川小学校	国道159号	国道159号荻谷地区	荻市信号から荻島信号まで横断歩道がなく、危険な歩道を歩かなければならない。	公安委員会 国土交通省 総務課	横断歩道と歩行者用信号の設置	歩道整備、横断歩道の設置を検討 注意喚起看板の設置等検討 横断時、保護者の協力を得る。	
5	志雄小学校 (宝達中学校)	国道159号	菅原地区のバス停	バスが児童を乗車させるため、止まると交通に支障をきたしている。	国土交通省	バスを停車しても後続の交通に支障がないような停車スペースの設置	バス停車スペースの設置検討	
6	志雄小学校 (宝達中学校)	国道159号	菅原地区のバス停 付近の歩道	歩道の幅が狭くて、児童がバスを下車してから傘を広げることができない。	国土交通省	歩道の拡幅	歩道拡幅の検討	
7	相見小学校	町道麦生・今浜線	学校横の町道	民家までの距離があるにもかかわらず、外灯がない	危機管理室	外灯の設置	外灯設置の検討	
8	相見小学校	町道麦生・米出線	米出集落内の町道	歩道がなく、車の通行量が多く危険	地域整備課	歩道の設置	う回路の設置	
9	宝達中学校	町道麦今浜10号線	町体から相見保育園の前道	とても暗い	危機管理室	街灯の設置	既設避難誘導灯で様子を見る。 (現状の推移を見守る。)	

通学路要対策箇所一覧表(平成30年度追加)

番号	学校名	路線名	箇所名・住所	通学路の状況・危険の内容	事業主体	要望	対応	参考写真
10	宝達中学校	県道宝達今浜線 (町道小川・門前線)	小川美容室「イルマーレ」横のT字路	見通しが悪い。車がよく飛び出してくる。	公安委員会 (総務課) (中能登土木)	ミラーや標識の設置	ミラーや標識の設置を検討	
11	宝達中学校	町道堂田・上田線	上田出交差点から宝達小にむけての道	歩道がなく車両の交通量も多く危険である。また冬季、道が暗い。	地域整備課 危機管理室	歩道の設置 街灯の設置	歩道設置については、協議中 防犯灯設置済であるが、様子を見る。(現状の推移を見守る。)	
12	宝達中学校	町道田中・出村・坪山線	上田出から正友	人通り少なく暗い	危機管理室	街灯の設置	防犯灯設置済であるが、様子を見る。(現状の推移を見守る。)	
13	宝達中学校	町道免田 森本線	押水第一小学校から森本地区	暗い上、街路樹で街灯も木の陰になっている	地域整備課 危機管理室	・枝を切る ・街灯を増やす	歩道にかかる枝を剪定し、照明については検討する。	