

図面目録

令和 6 年1月 1 日発生能登半島地震災害災害関連農村生活環境施設復旧事業

図面番号	表 題	枚数
	位 置 図	1
2～5	平 面 図	4
6～11	縦断図	6
12	標準断面図	1
13	既設マンホール撤去図・1号マンホール、取付支管設置図	1
計		13

位置図
 図面縮尺S=1/25,000

羽咋市

宝達志水町

施工箇所

1:25000

0m 200m 400m 600m 800m 1000m 1200m

位置図
 1/25,000
 羽咋市
 宝達志水町
 施工箇所
 1:25000
 0m 200m 400m 600m 800m 1000m 1200m

位置図
 1/25,000
 羽咋市
 宝達志水町
 施工箇所
 1:25000
 0m 200m 400m 600m 800m 1000m 1200m

位置図
 1:25,000
 羽咋市
 宝達志水町
 施工箇所
 1:25000
 0m 200m 400m 600m 800m 1000m 1200m

位置図
 図面縮尺S=1/25,000

羽咋市

宝達志水町

施工箇所

1:25000

0m 200m 400m 600m 800m 1000m 1200m

位置図
 図面縮尺S=1/25,000

羽咋市

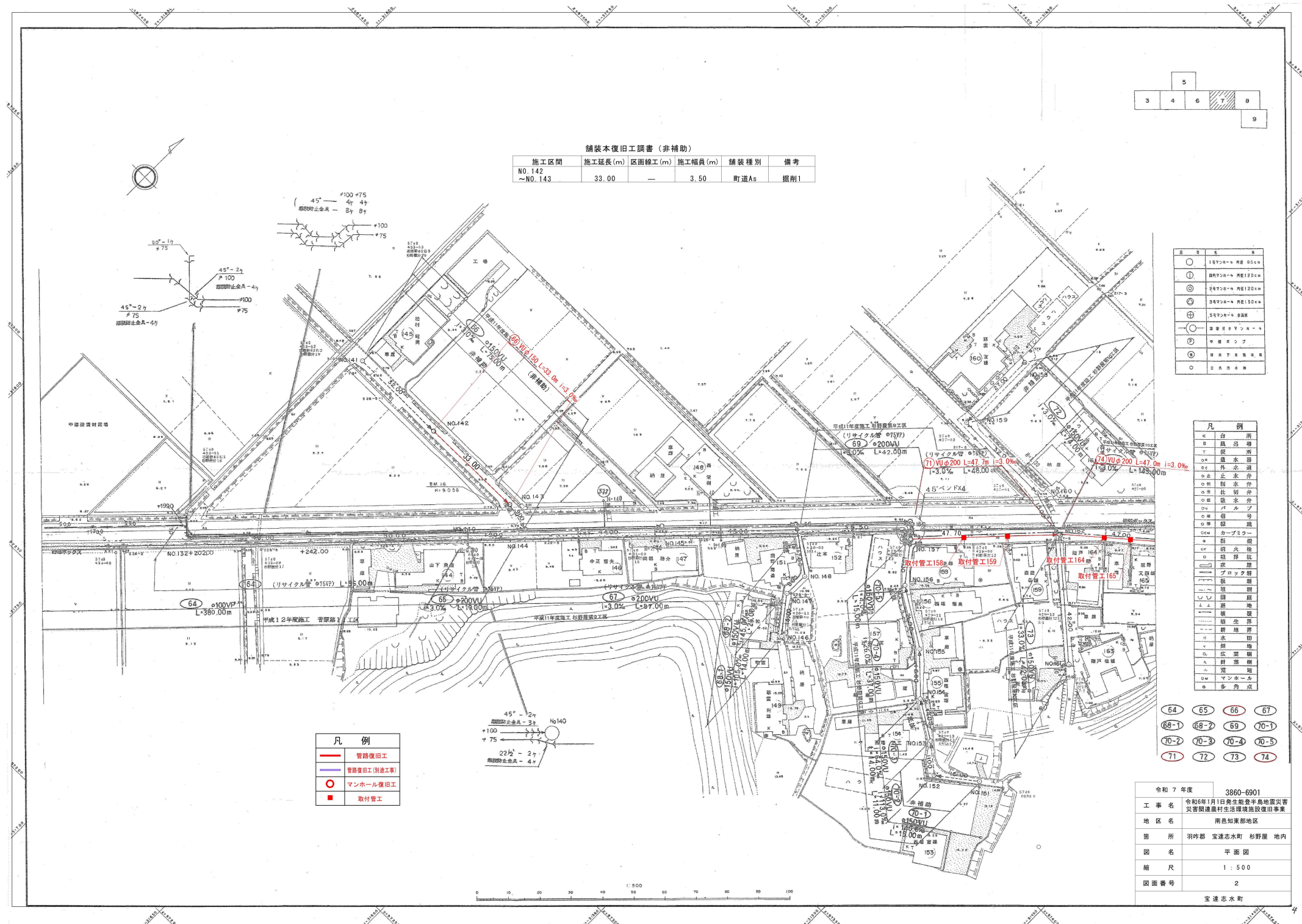
宝達志水町

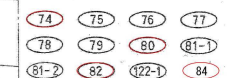
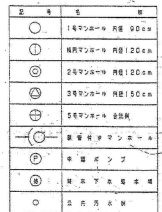
施工箇所

1:25000

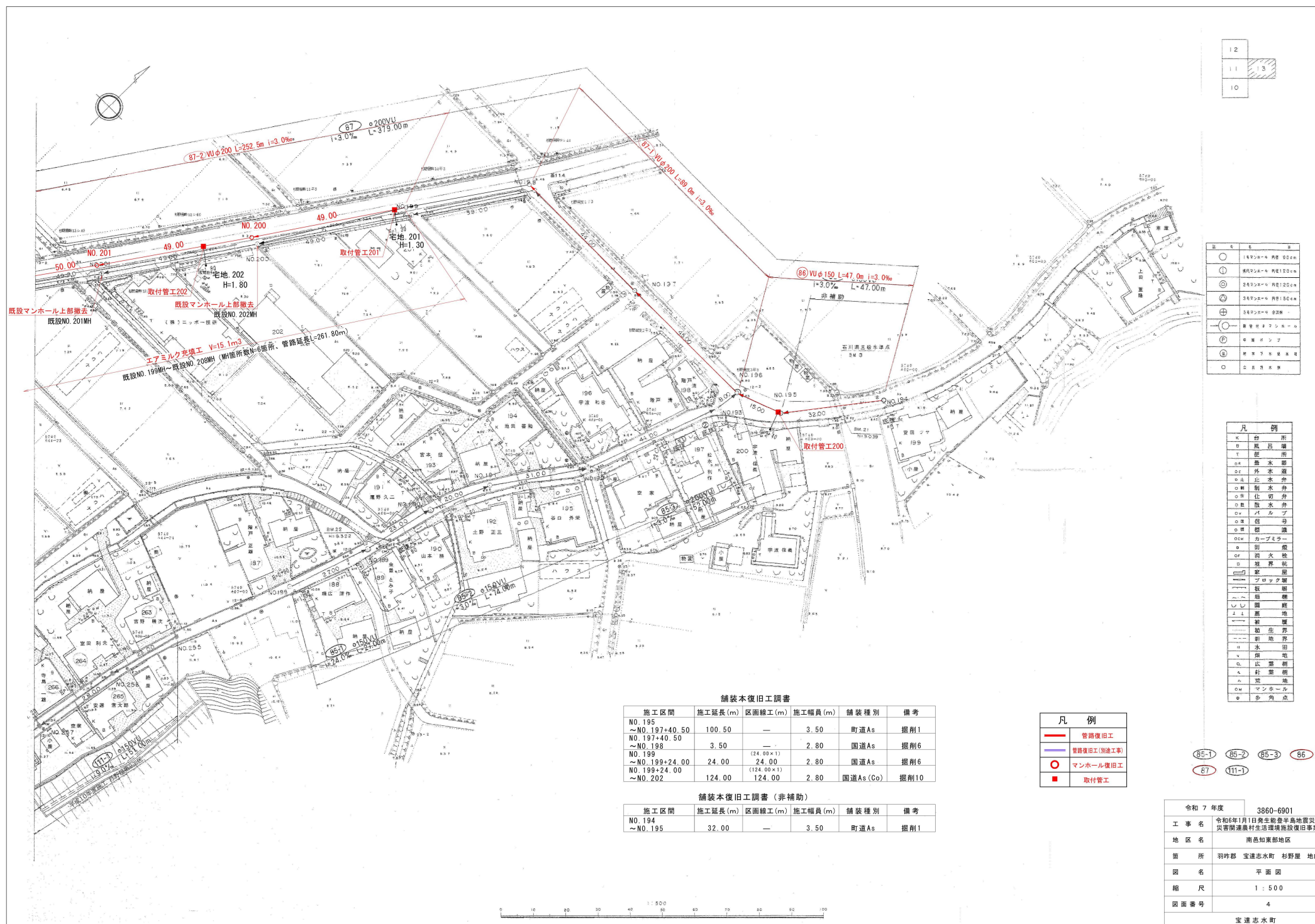
0m 200m 400m 600m 800m 1000m 1200m



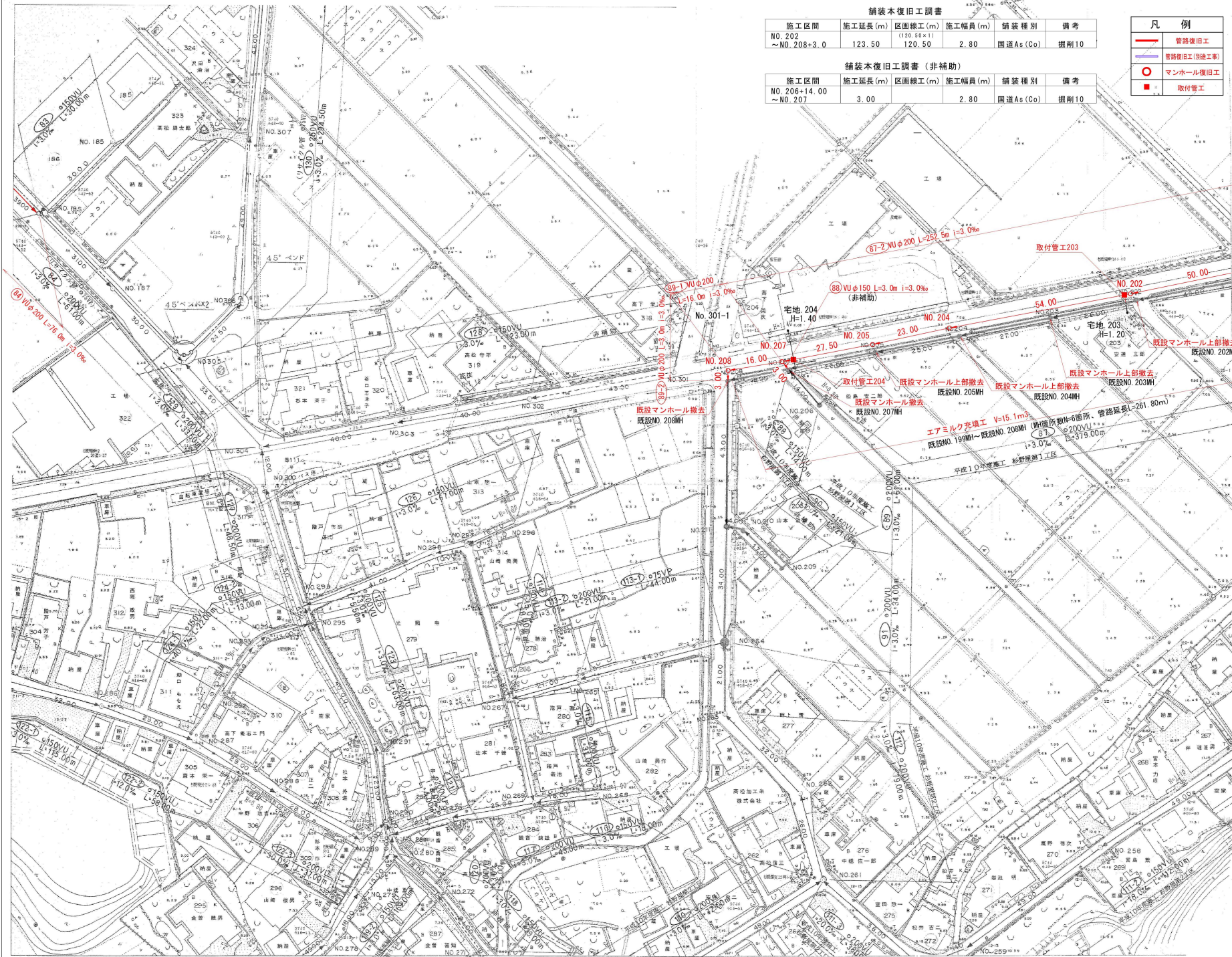




令和 7 年度	3860-6901
工 事 名	令和6年1月1日発生能登半島地震災害 災害関連農村生活環境施設復旧事業
地 区 名	南色知東部地区
箇 所	羽羽都 宝通志水町 杉野屋 地内
図 名	平 面 図
縮 尺	1 : 500
図面番号	3
宝通志水町	



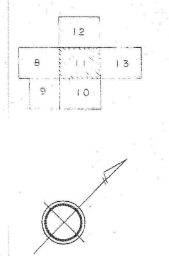
令和 7 年度	3860-6901
工 事 名	令和6年1月1日発生能登半島地震災害関連農村生活環境施設復旧工事
地 区 名	南岳知東部地区
箇 所	羽咋郡 宝達志水町 杉野里 地
図 名	平面図
縮 尺	1 : 500
図面番号	4
宝達志水町	



舗装本復旧工調書				
施工区間	施工延長(m)	区画線工(m)	施工幅員(m)	舗装種別
NO. 202 ~NO. 208+3.0	123.50	120.50	2.80	国道As(Co)
掘削10				

舗装本復旧工調書 (非補助)				
施工区間	施工延長(m)	区画線工(m)	施工幅員(m)	舗装種別
NO. 206+14.00 ~NO. 207	3.00		2.80	国道As(Co)
掘削10				

凡 例	
	管路復旧工
	管路復旧工(別途工事)
	マンホール復旧工
	取付管工



凡 例	記号
1. 4号マンホール 内径 400mm	①
2. 4号マンホール 内径 400mm	②
3. 4号マンホール 内径 400mm	③
4. 4号マンホール 内径 400mm	④
5. 4号マンホール 内径 400mm	⑤
6. 4号マンホール 内径 400mm	⑥
7. 4号マンホール 内径 400mm	⑦
8. 4号マンホール 内径 400mm	⑧
9. 4号マンホール 内径 400mm	⑨
10. 4号マンホール 内径 400mm	⑩

凡 例	記号
1. 台地	△
2. 台地	▽
3. 台地	◇
4. 台地	○
5. 台地	×
6. 台地	+
7. 台地	-
8. 台地	=
9. 台地	>
10. 台地	<
11. 台地	~
12. 台地	^
13. 台地	∧
14. 台地	∨
15. 台地	∩
16. 台地	∪
17. 台地	∩
18. 台地	∪
19. 台地	∩
20. 台地	∪
21. 台地	∩
22. 台地	∪
23. 台地	∩
24. 台地	∪
25. 台地	∩
26. 台地	∪
27. 台地	∩
28. 台地	∪
29. 台地	∩
30. 台地	∪
31. 台地	∩
32. 台地	∪
33. 台地	∩
34. 台地	∪
35. 台地	∩
36. 台地	∪
37. 台地	∩
38. 台地	∪
39. 台地	∩
40. 台地	∪
41. 台地	∩
42. 台地	∪
43. 台地	∩
44. 台地	∪
45. 台地	∩
46. 台地	∪
47. 台地	∩
48. 台地	∪
49. 台地	∩
50. 台地	∪
51. 台地	∩
52. 台地	∪
53. 台地	∩
54. 台地	∪
55. 台地	∩
56. 台地	∪
57. 台地	∩
58. 台地	∪
59. 台地	∩
60. 台地	∪
61. 台地	∩
62. 台地	∪
63. 台地	∩
64. 台地	∪
65. 台地	∩
66. 台地	∪
67. 台地	∩
68. 台地	∪
69. 台地	∩
70. 台地	∪
71. 台地	∩
72. 台地	∪
73. 台地	∩
74. 台地	∪
75. 台地	∩
76. 台地	∪
77. 台地	∩
78. 台地	∪
79. 台地	∩
80. 台地	∪
81. 台地	∩
82. 台地	∪
83. 台地	∩
84. 台地	∪
85. 台地	∩
86. 台地	∪
87. 台地	∩
88. 台地	∪
89. 台地	∩
90. 台地	∪
91. 台地	∩
92. 台地	∪
93. 台地	∩
94. 台地	∪
95. 台地	∩
96. 台地	∪
97. 台地	∩
98. 台地	∪
99. 台地	∩
100. 台地	∪

83	110
84	111-2
85	111-3
86	112-1
87	112-2
88	112-3
89	113-1
90	113-2
91	114
92	115
93	116
94	117
95	118
96	119-1
97	120
98	121
99	122-1
100	122-2
101	123
102	124-1
103	124-2
104	125
105	126
106	127
107	128
108	129
109	130

令和 7 年度	3860-6901
工 事 名	令和6年1月1日発生能登半島地震災害 災害関連農村生活環境施設復旧事業
地 区 名	南色知東部地区
箇 所	羽村町 宝達志水町 杉野屋 地内
図 名	平面図
縮 尺	1 : 500
図 面 番 号	6
宝達志水町	