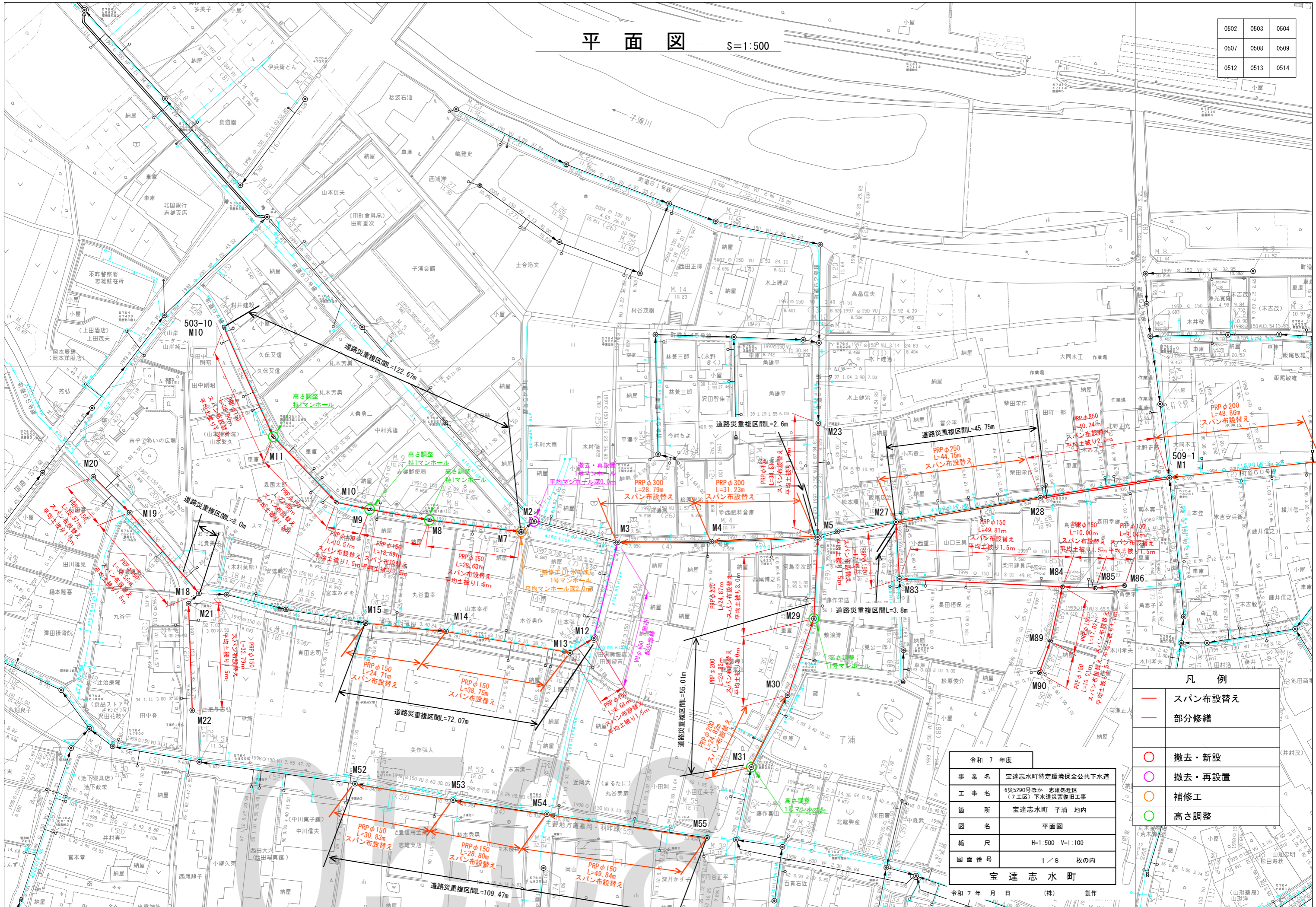


# 平面図

S=1:500

0502	0503	0504
0507	0508	0509
0512	0513	0514



### 凡例

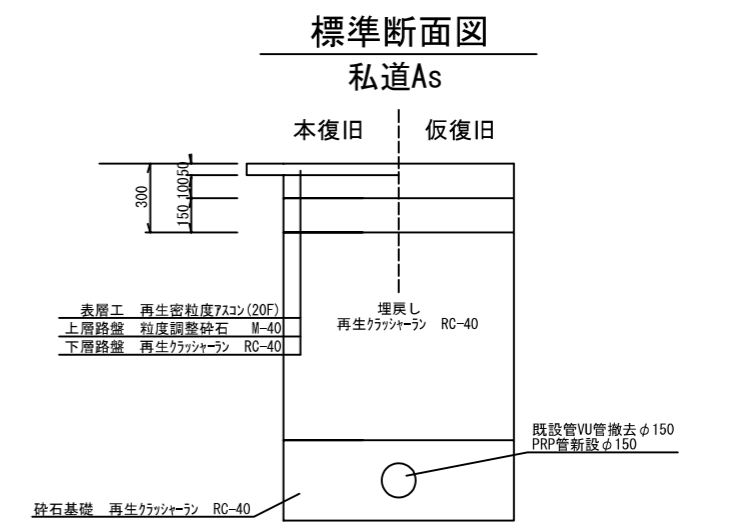
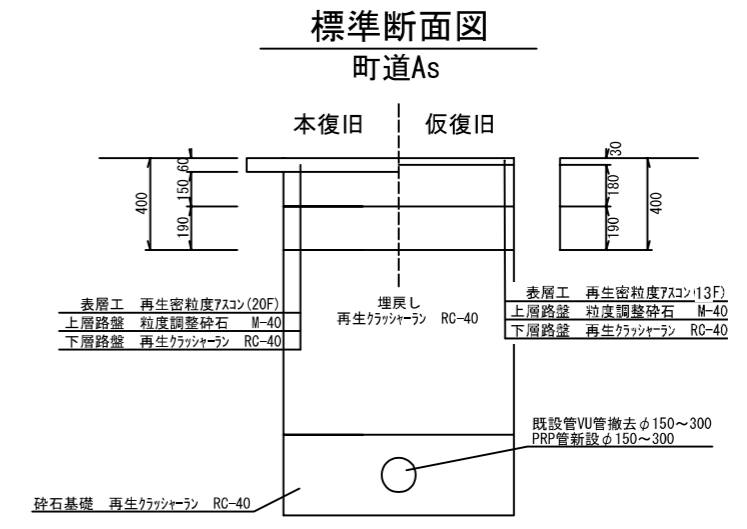
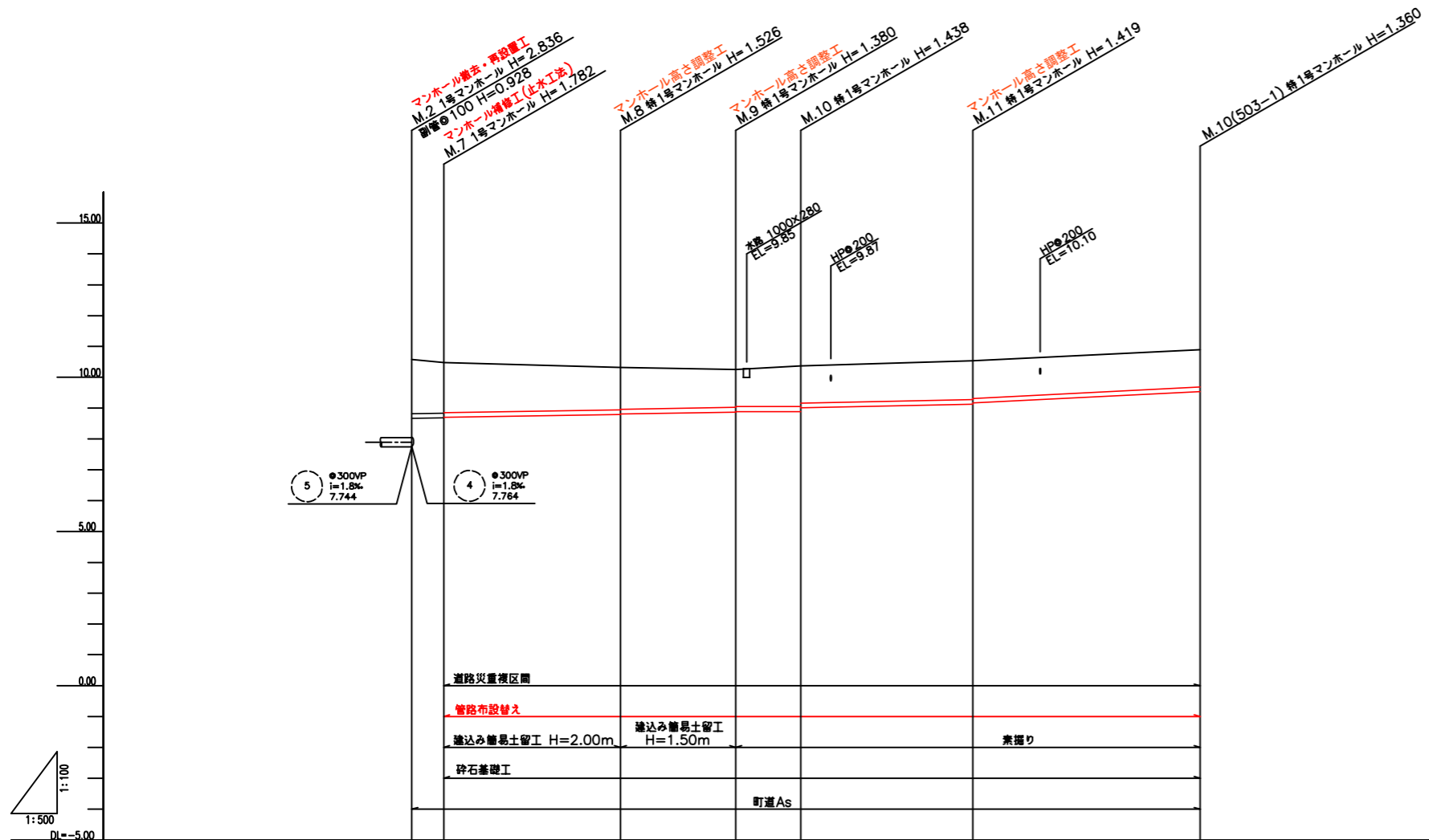
<span style="color: red;">—</span>	スパン布設替え
<span style="color: pink;">—</span>	部分修繕
<span style="color: red;">○</span>	撤去・新設
<span style="color: pink;">○</span>	撤去・再設置
<span style="color: orange;">○</span>	補修工
<span style="color: green;">○</span>	高さ調整

令和 7 年度	
事業名	宝達志水町特定環境保全公共下水道
工事名	6区5290号区 志雄郡地区 (7工区) 下水道災害復旧工事
箇所	宝達志水町 子浦 地内
図名	平面図
縮尺	H=1:500 V=1:100
図面番号	1 / 8 枚の内
<b>宝達志水町</b>	

令和 7 年 月 日 (株) 製作

# 縦断面図(1/7)

V=1:100  
H=1:500



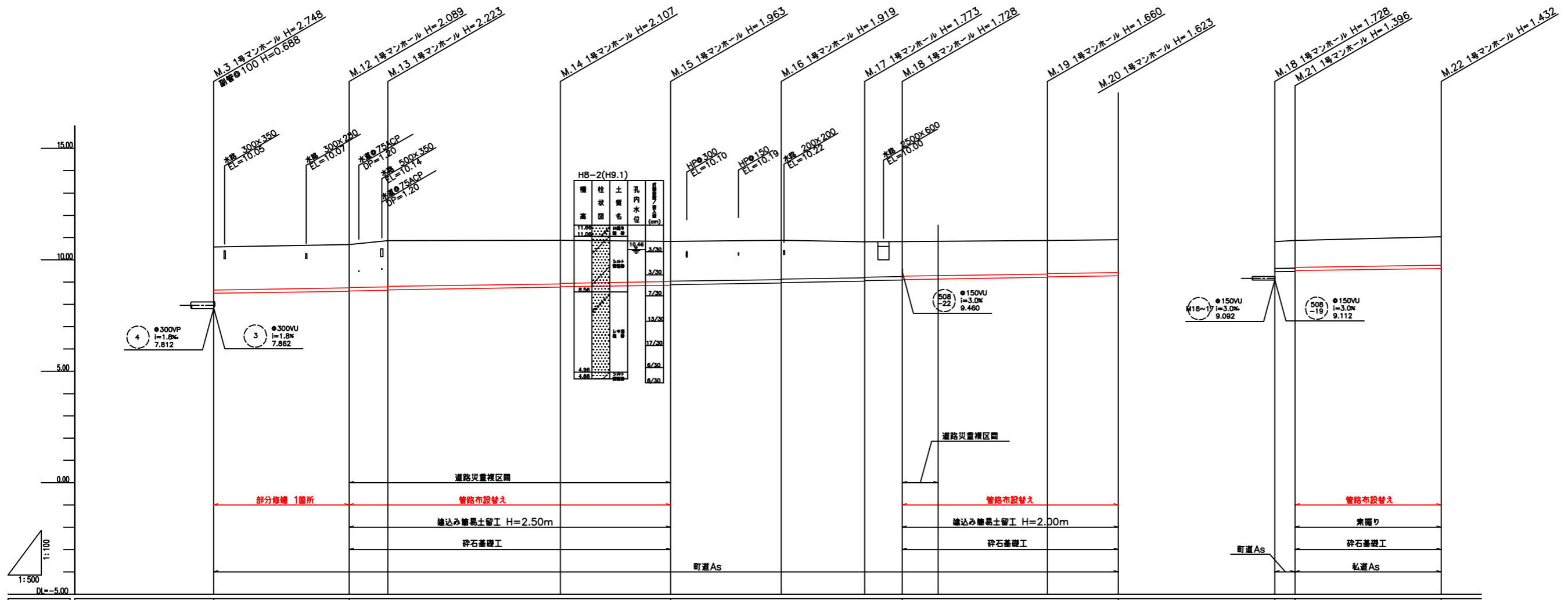
管番号 管径・管種 勾配・延長			●150PRP i=3.0‰ L=85.77m	●150PRP i=4.0‰ L=85.77m	●150PRP i=10.0‰ L=36.90m	
地盤高	10.58	10.47	10.32	10.25	10.37	10.54
土被り	1.75	1.62	1.37	1.20	1.28	1.26
管底高	8.672	8.688	8.794	8.870	8.932	9.121
掘削深	2.014	1.888	1.632	1.466	1.544	1.525
追加距離	0.00	5.20	33.83	52.52	63.09	90.97
単距離	0.00	5.20	26.63	16.69	10.57	27.88
測点	M.2	M.7	M.8	M.9	M.10	M.11

路線	508-6~11 503-10
計画路線	

令和7年度	
事業名	宝達志水町特定環境保全公共下水道
工事名	6災5290号ほか 志雄処理区 (7工区) 下水道災害復旧工事
箇所	宝達志水町 子浦 地内
図名	縦断面図(1)
縮尺	H=1:500 V=1:100
図面番号	2/8 枚の内

# 縦断面図(2/7)

V=1:100  
H=1:500



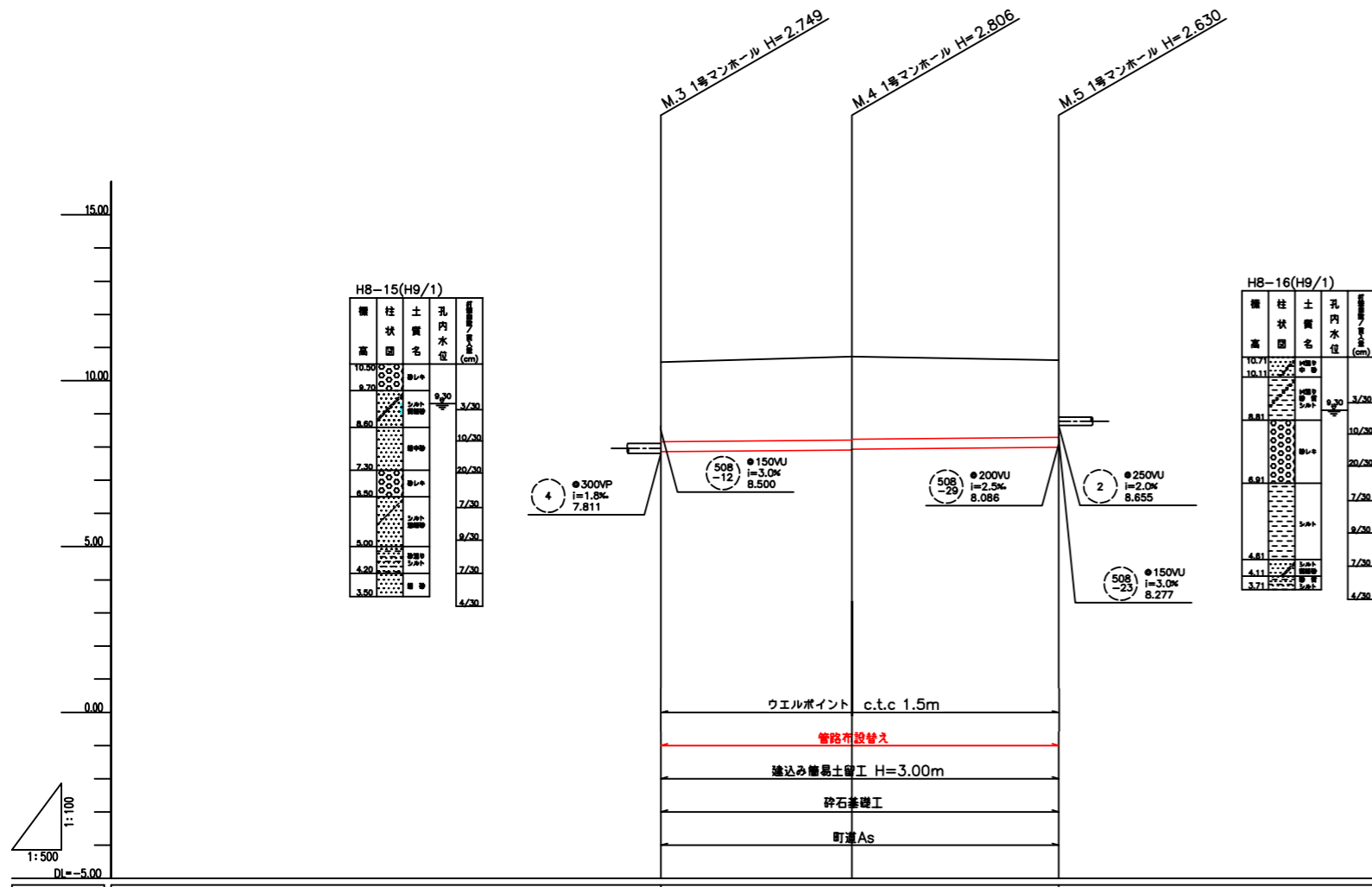
管番号 管径・管種 勾配・延長	508-12 φ150PRP i=3.0% L=30.43m		508-13-15 φ150PRP i=3.0% L=72.07m		508-18-20 φ150PRP i=3.0% L=48.43m		508-19-22 φ150PRP i=3.0% L=37.29m						
地盤高	10.58	10.68	10.86	10.88	10.83	10.88	10.81	10.82	10.87	10.90	10.82	10.87	11.04
土被り	1.92	1.93 1.91	2.06 2.04	1.95 1.93	1.80 1.78	1.76 1.74	1.61 1.58	1.57 1.55	1.50 1.48	1.46	1.20	1.24 1.20	1.27
管底高	8.500	8.591 8.611	8.637 8.657	8.773 8.793	8.867 8.887	8.981 8.991	9.037 9.057	9.092 9.112	9.210 9.230	9.277	9.480	9.474 9.510	9.608
掘削深	2.186	2.195 2.175	2.329 2.309	2.213 2.193	2.069 2.049	2.025 2.005	1.979 1.959	1.934 1.914	1.766 1.746	1.729	1.466	1.502 1.466	1.538
追加距離	0.00	30.43	39.04	77.79	102.50	127.33	146.03	154.50	187.06	202.93	0.00	4.50	37.29
単距離	0.00	30.43	8.61	36.75	24.71	24.83	18.70	8.47	32.56	15.87	0.00	4.50	32.79
測点	M.3	M.12	M.13	M.14	M.15	M.16	M.17	M.18	M.19	M.20	M.18	M.21	M.22

路線	508-12 508-13-15 508-19-20 508-22
計画路線	

令和 7 年度	
事業名	宝達志水町特定環境保全公共下水道
工事名	6災5290号ほか 志雄処理区 (7工区) 下水道災害復旧工事
箇所	宝達志水町 子浦 地内
図名	縦断面図(2)
縮尺	H=1:500 V=1:100
図面番号	3 / 8 枚の内
宝達志水町	

縦断面図(3/7)

V=1:100  
H=1:500



管番号 管径・管種 勾配・延長		508 -12	508 -29	2	508 -23
地盤高		10.56	10.72	10.62	
土被り		2.39	2.50 2.48	2.32	
管底高		7.862	7.914 7.934	7.990	
掘削深		2.868	2.866 2.846	2.790	
追加距離		0.00	28.79	60.02	
単距離		0.00	28.79	31.23	
測点		M.3	M.4	M.5	

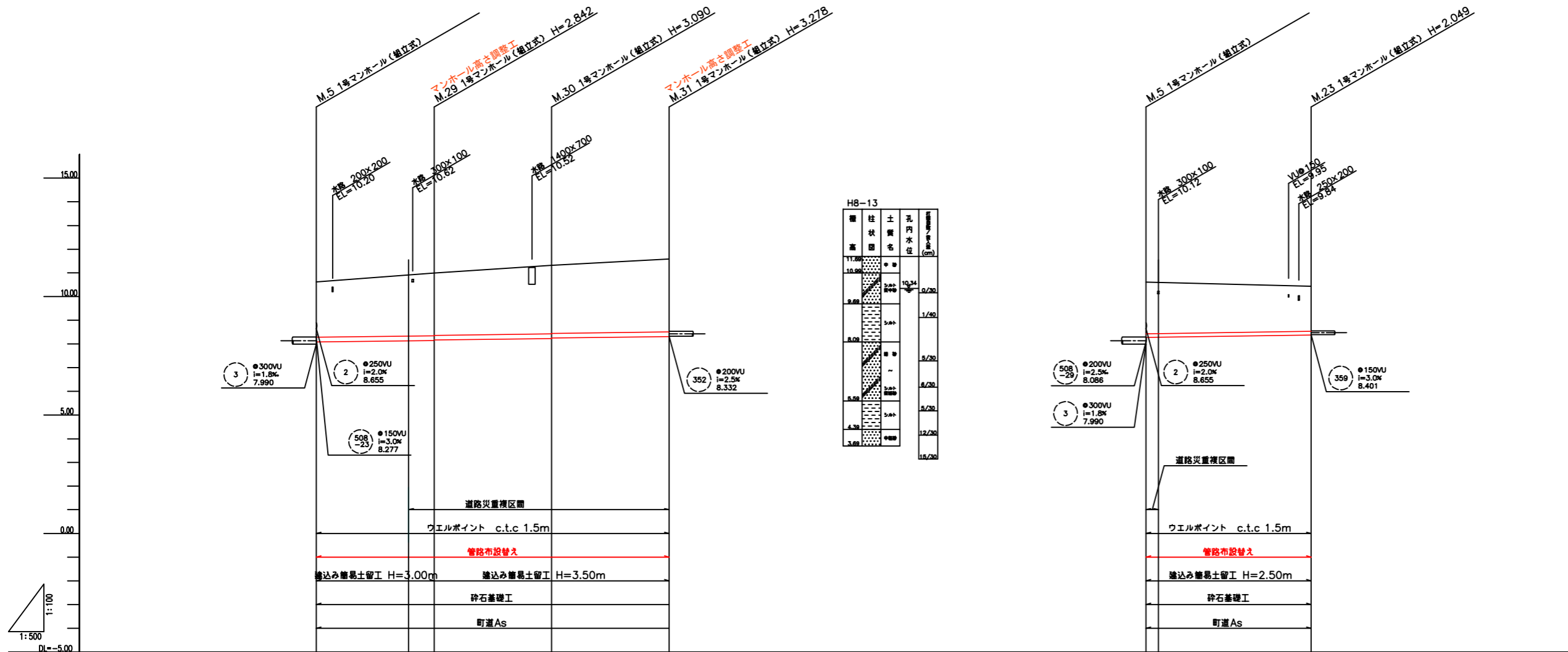
路線	508-4, 5
計画路線	

令和 7 年度	
事業名	宝達志水町特定環境保全公共下水道
工事名	6災5290号ほか 志雄処理区 (7工区) 下水道災害復旧工事
箇所	宝達志水町 子浦 地内
図名	縦断面図(3)
縮尺	H=1:500 V=1:100
図面番号	4 / 8 枚の内
宝達志水町	



縦断面図(5/7)

V=1:100  
H=1:500



H8-13

管高	柱状土質名	孔内水位 (cm)
11.80	○	
10.90	○	
9.80	○	10.24
8.00	○	1/20
5.50	○	5/20
4.30	○	4/20
3.80	○	5/20
	○	12/20
	○	18/20

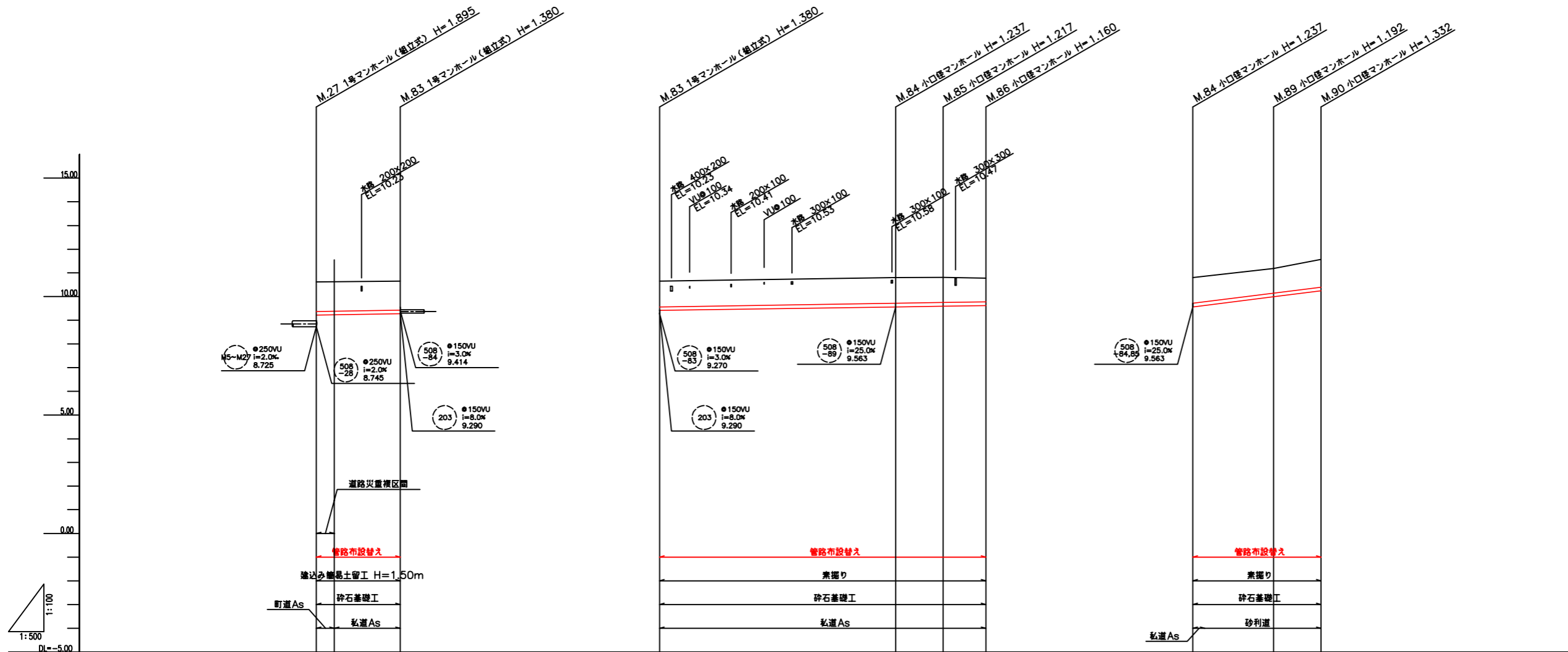
管番号 管径・管種 勾配・延長		508-23 ○200PRP i=2.5% L=74.51m		508-23 ○150PRP i=3.0% L=34.81m	
地盤高	10.62	10.99	11.32	11.59	
土被り	2.33	2.63 2.61	2.88 2.86	3.07	
管底高	8.086	8.148 8.188	8.230 8.250	8.312	
掘削深	2.641	2.849 2.829	3.197 3.177	3.385	
追加距離	0.00	24.87	49.69	74.51	
単距離	0.00	19.50 24.87	24.82	24.82	0.00 2.60
測点	M.5	M.28	M.30	M.31	M.5 M.23

路線	508-29~31 508-23
計画路線	

令和 7 年度	
事業名	宝達志水町特定環境保全公共下水道
工事名	6災5290号ほか 志雄処理区 (7工区) 下水道災害復旧工事
箇所	宝達志水町 子浦 地内
図名	縦断面図(5)
縮尺	H=1:500 V=1:100
図面番号	6 / 8 枚の内
宝達志水町	

# 縦断面図(6/7)

V=1:100  
H=1:500



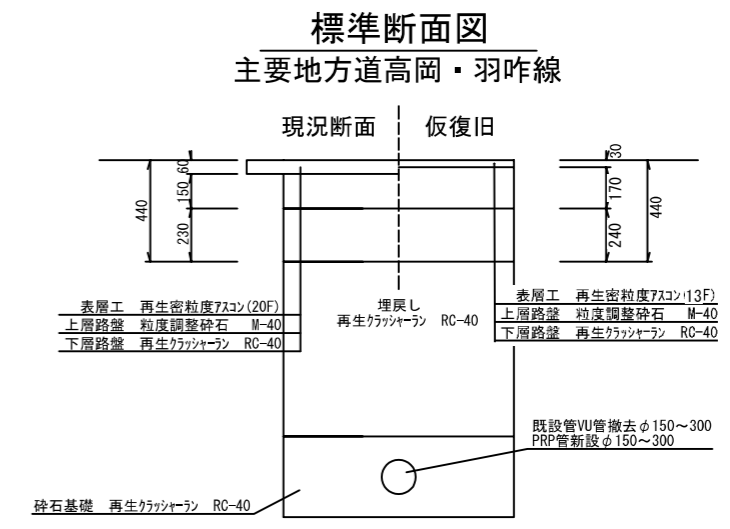
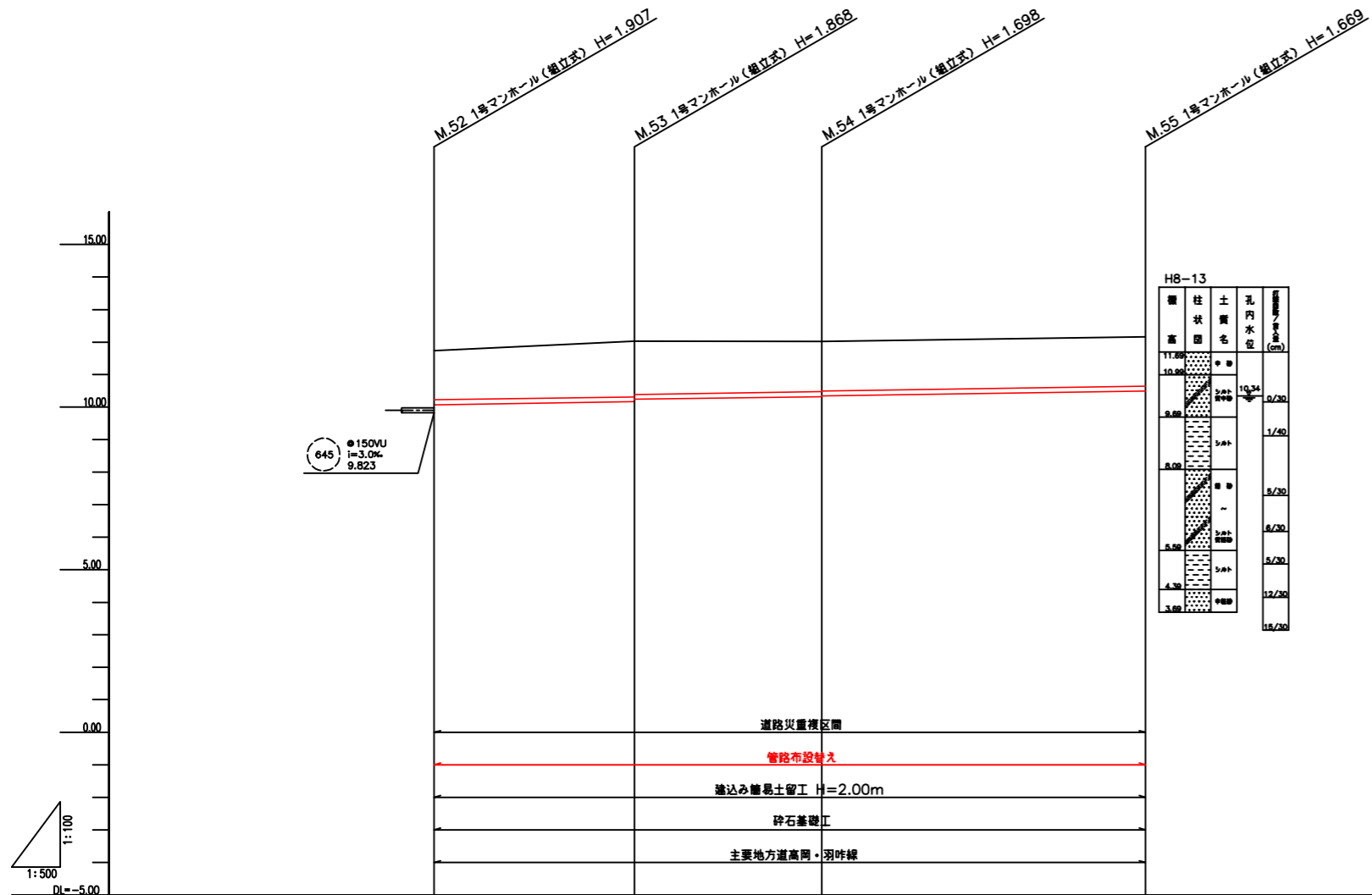
管番号 管径・管種 勾配・延長	508-83 ●150PRP i=3.0% L=17.72m		508-84-86 ●150PRP i=3.0% L=68.85m			508-89-90 ●150PRP i=25.0% L=27.03m				
地盤高	10.82	10.85	10.85	10.80	10.81	10.78	10.80	11.18	11.57	
土被り	1.24	1.22	1.08	1.08	1.06	1.00	1.08	1.03	1.17	
管底高	9.217	9.270	9.414	9.563	9.593	9.620	9.563	9.988	10.338	
掘削深	1.508	1.485	1.341	1.342	1.222	1.265	1.342	1.297	1.437	
追加距離	0.00	17.72	0.00	48.81	58.81	68.85	0.00	17.02	27.03	
単距離	0.00	3.80	17.72	0.00	48.81	10.00	9.04	0.00	17.02	10.01
測点	M.0	M.0	M.83	M.84	M.85	M.86	M.84	M.84	M.84	

路線	508-83~86 508-89, 90
計画路線	

令和7年度	
事業名	宝達志水町特定環境保全公共下水道
工事名	6災5290号ほか 志雄処理区 (7工区) 下水道災害復旧工事
箇所	宝達志水町 子浦 地内
図名	縦断面図(6)
縮尺	H=1:500 V=1:100
図面番号	7/8 枚の内
宝達志水町	

# 縦断面図(7/7)

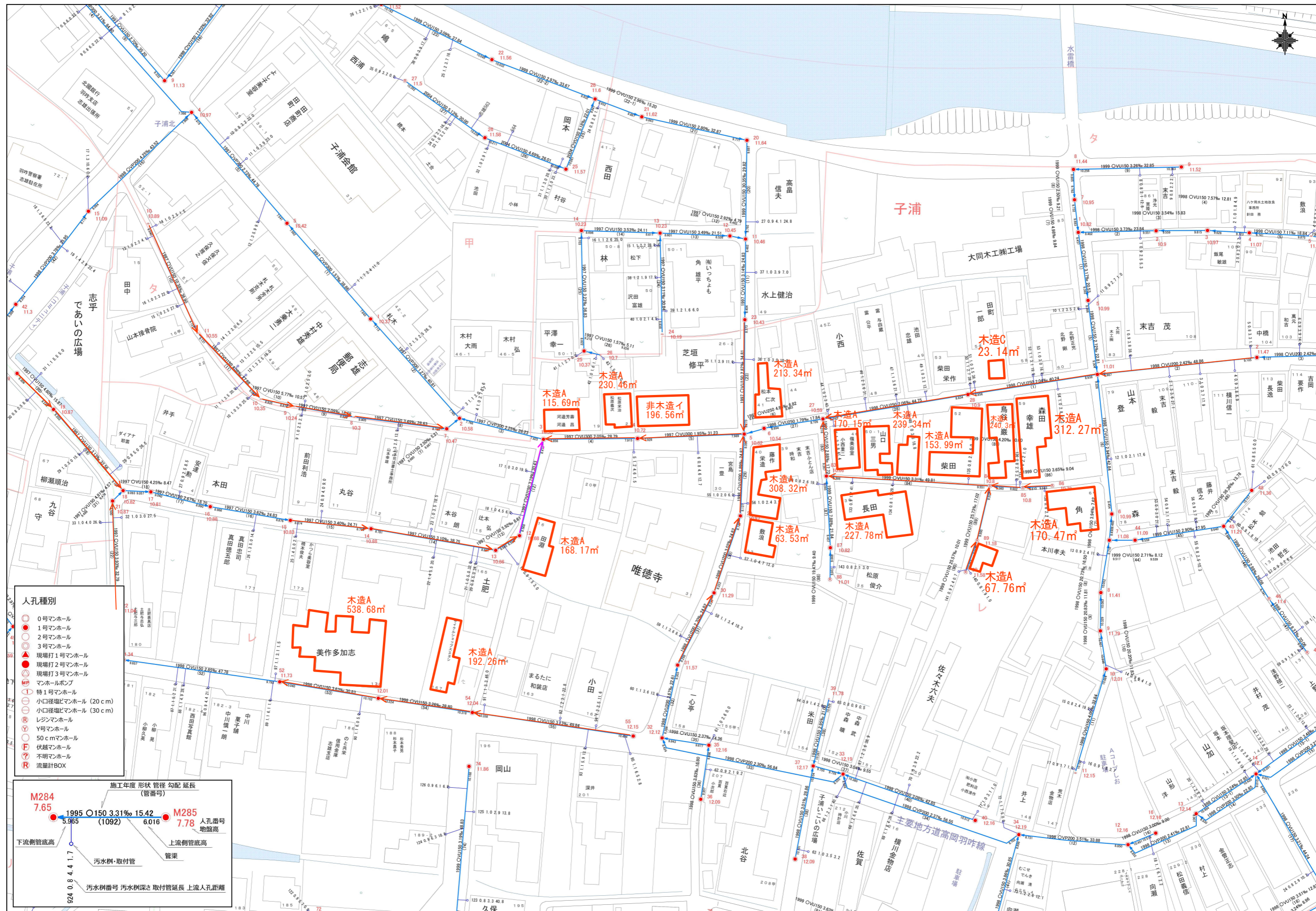
V=1:100  
H=1:500



管番号 管径・管種 勾配・延長			508 φ150PRP i=3.0% L=109.47m	
地盤高	11.73	12.03	12.02	12.16
土被り	1.50	1.71 1.63	1.54 1.52	1.51
管底高	10.070	10.165 10.236	10.322 10.342	10.481
掘削深	1.765	1.927 1.869	1.803 1.783	1.774
追加距離	0.00	30.83	59.63	109.47
単距離	0.00	30.83	28.80	49.84
測点	M.O	M.O	M.O	M.O

路線	508-53~55
計画路線	

令和7年度	
事業名	宝達志水町特定環境保全公共下水道
工事名	6災5290号ほか 志雄処理区 (7工区) 下水道災害復旧工事
箇所	宝達志水町 子浦 地内
図名	縦断面図(7)
縮尺	H=1:500 V=1:100
図面番号	8 / 8 枚の内
宝達志水町	



- 人孔種別**
- 0号マンホール
  - 1号マンホール
  - 2号マンホール
  - 3号マンホール
  - ▲ 現場打1号マンホール
  - 現場打2号マンホール
  - ▲ 現場打3号マンホール
  - マンホールポンプ
  - 特1号マンホール
  - 小口径塩ビマンホール (20cm)
  - 小口径塩ビマンホール (30cm)
  - レジマンホール
  - Y号マンホール
  - 50cmマンホール
  - 伏越マンホール
  - 不明マンホール
  - 流量計BOX

