地　域　計　画

北大海地区　東間集落

北大海地区　東間集落

農業者氏名

	1
	4
	7
	11
	15
	17
	18
	19
	20
	21
	22
	23
	24
	25
	26
	27
	28
	29
	30
	31
	32
	33
	34
	35
	36
	37
	38
	39
	40
	41
	42
	43
	44
	45
	46
	16
	47
	48
	49
	50
	51
	52
	75

N

この図面は、ほ場の位置を確認する目安として作成されております。別用途のご使用はお控えください。

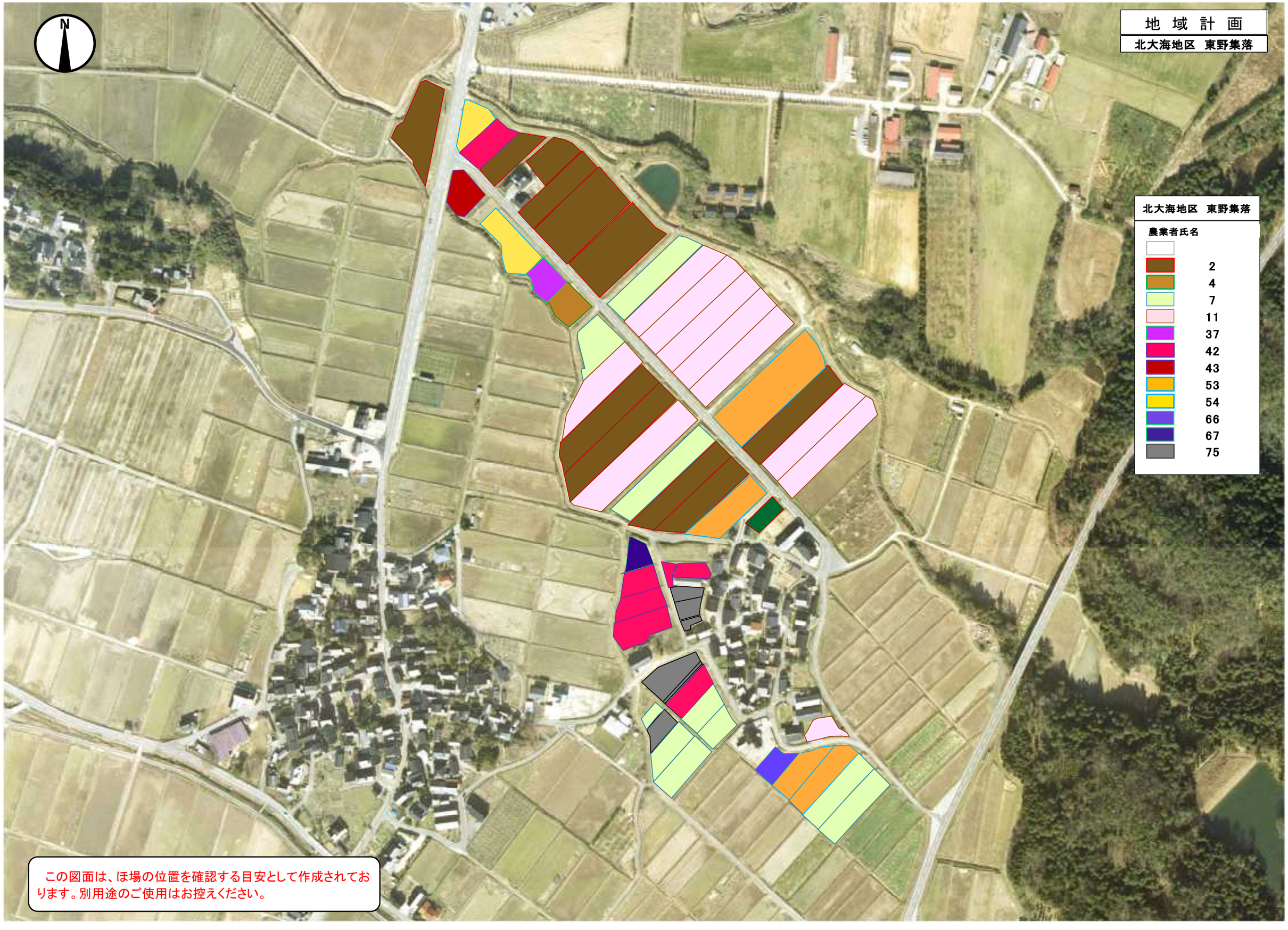
N
地 域 計 画
北大海地区 東野集落
北大海地区 東野集落
農業者氏名
2
4
7
11
37
42
43
53
54
66
67
75
この図面は、ほ場の位置を確認する目安として作成されております。別用途のご使用はお控えください。

地 域 計 画

北大海地区　紺屋町集落

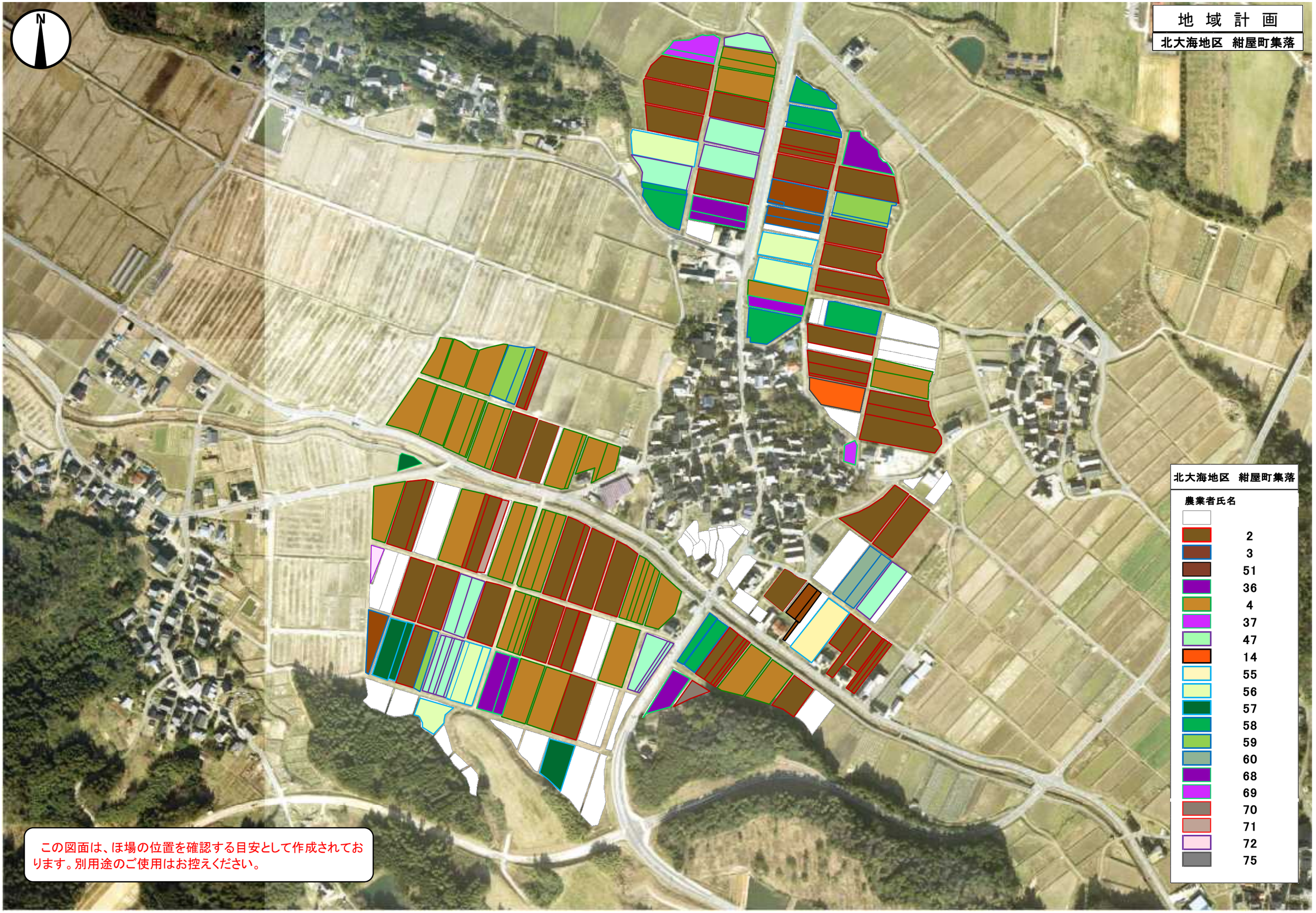

この図面は、ほ場の位置を確認する目安として作成されております。別用途のご使用はお控えください。

地域計画

北大海地区　正友集落

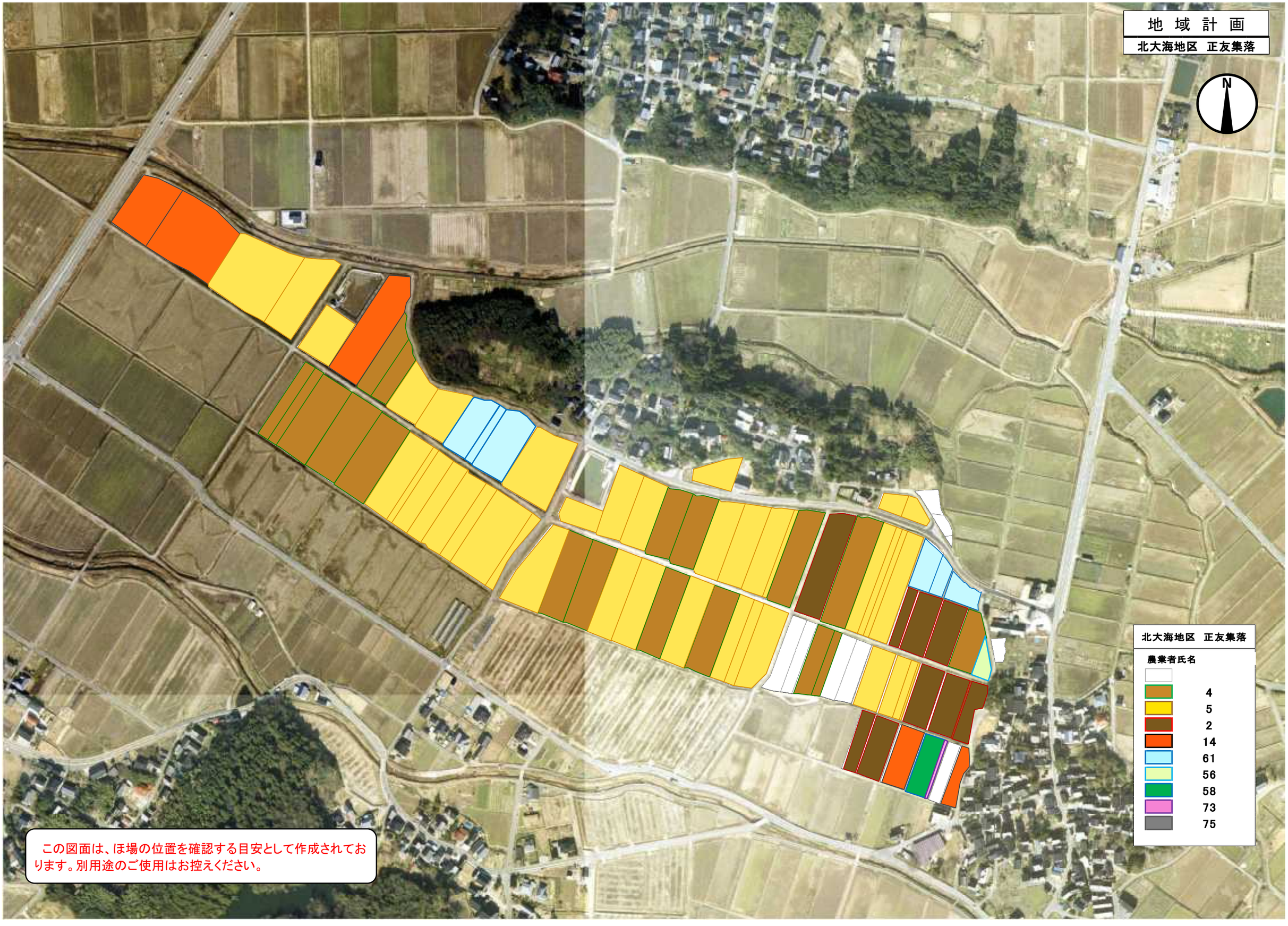

この図面は、ほ場の位置を確認する目安として作成されております。別用途のご使用はお控えください。

地域計画

北大海地区　坪山集落

基盤整備・畦倒

基盤整備・畦倒

基盤整備・畦倒

基盤整備・畦倒

基盤整備・畦倒

基盤整備・畦倒

北大海地区　坪山集落

農業者氏名

	5
	8
	7
	6
	14
	75

この図面は、ほ場の位置を確認する目安として作成されております。別用途のご使用はお控えください。

地域計画

北大海地区　冬野集落

N

基盤整備・畦畔

この図面は、ほ場の位置を確認する目安として作成されております。別用途のご使用はお控えください。

北大海地区　冬野集落

農業者氏名

	7
	8
	6
	9
	5
	74
	75

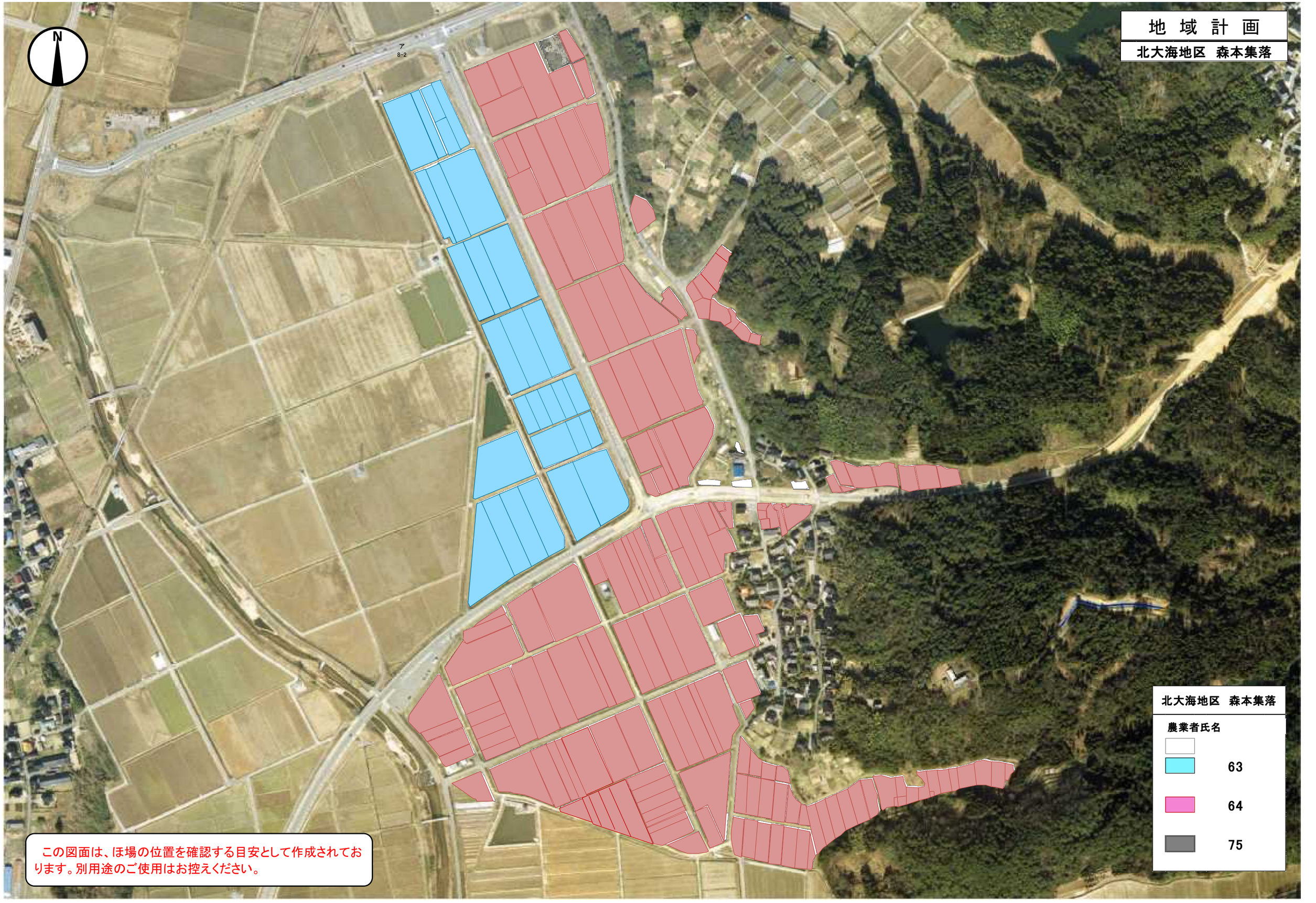
地 域 計 画
北大海地区 森本集落
N
ア
8-2
北大海地区 森本集落
農業者氏名
63
64
75
この図面は、ほ場の位置を確認する目安として作成されております。別用途のご使用はお控えください。

地域計画

北大海地区　免田集落

除外

この図面は、ほ場の位置を確認する目安として作成されております。別用途のご使用はお控えください。

北大海地区　免田集落

農業者氏名

	10
	12
	13
	3
	64
	65
	75

地域計画

北大海地区　北川尻集落

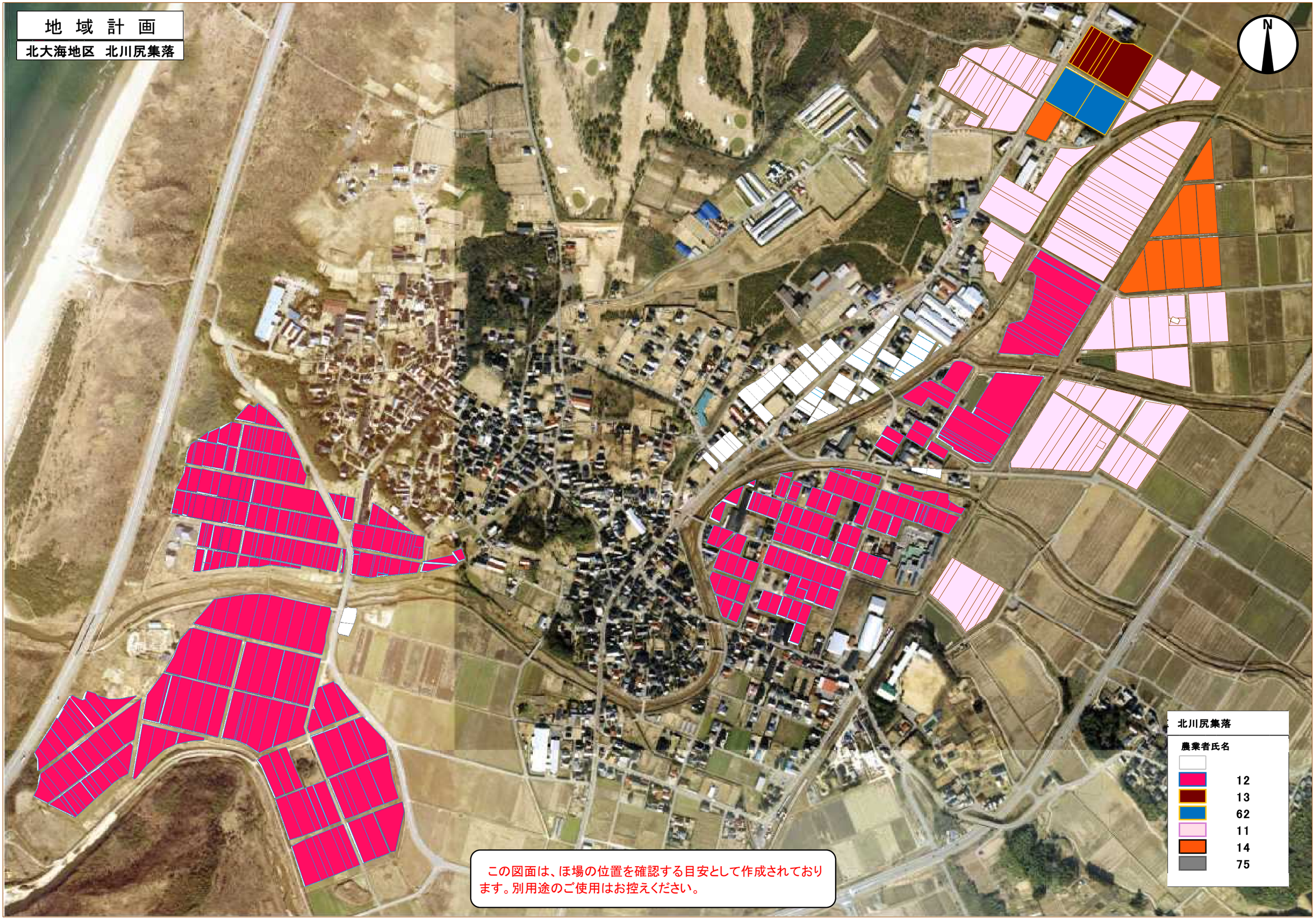

この図面は、ほ場の位置を確認する目安として作成されております。別用途のご使用はお控えください。