地 域 計 画

北荘地区　沢川集落

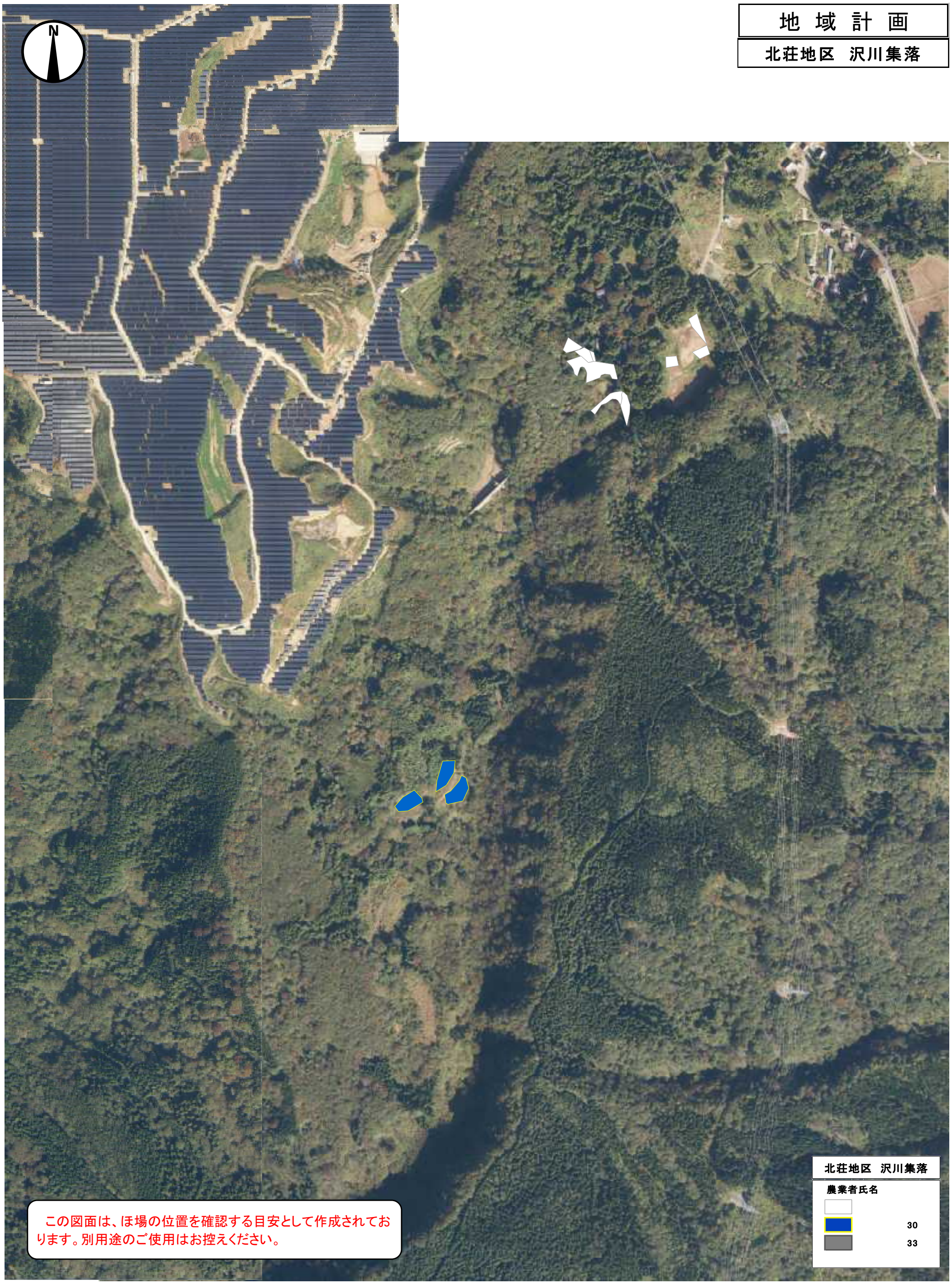

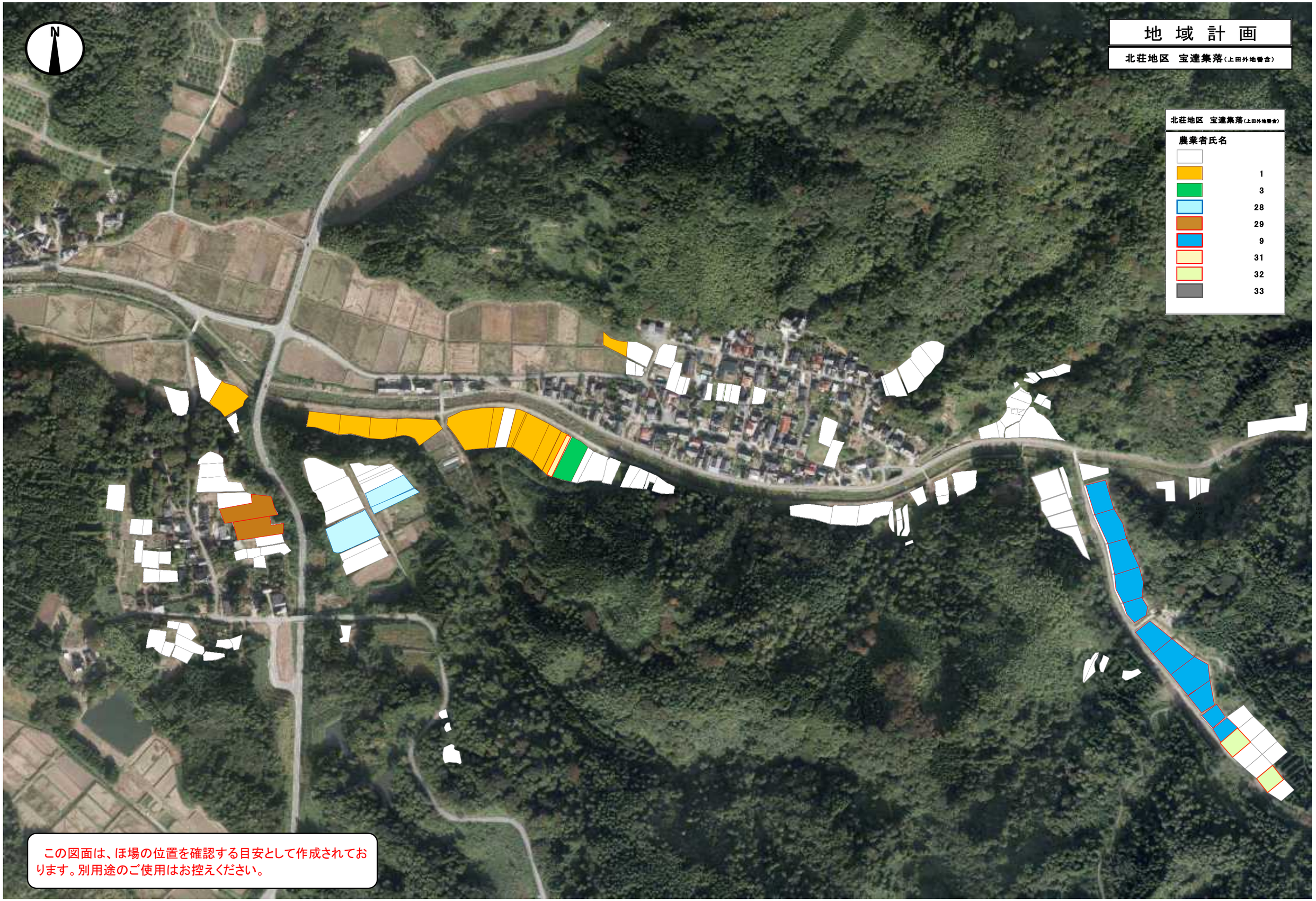
N
地 域 計 画
北荘地区　宝達集落（上田外地番含）
北荘地区　宝達集落（上田外地番含）
農業者氏名
1
3
28
29
9
31
32
33
この図面は、ほ場の位置を確認する目安として作成されております。別用途のご使用はお控えください。

地域計画

北荘地区　山崎集落

北荘地区　山崎集落

農業者氏名

	1
	2
	3
	6
	23
	24
	25
	26
	27
	28
	29
	8
	33

この図面は、ほ場の位置を確認する目安として作成されております。別用途のご使用はお控えください。

地域計画

北荘地区　河原集落

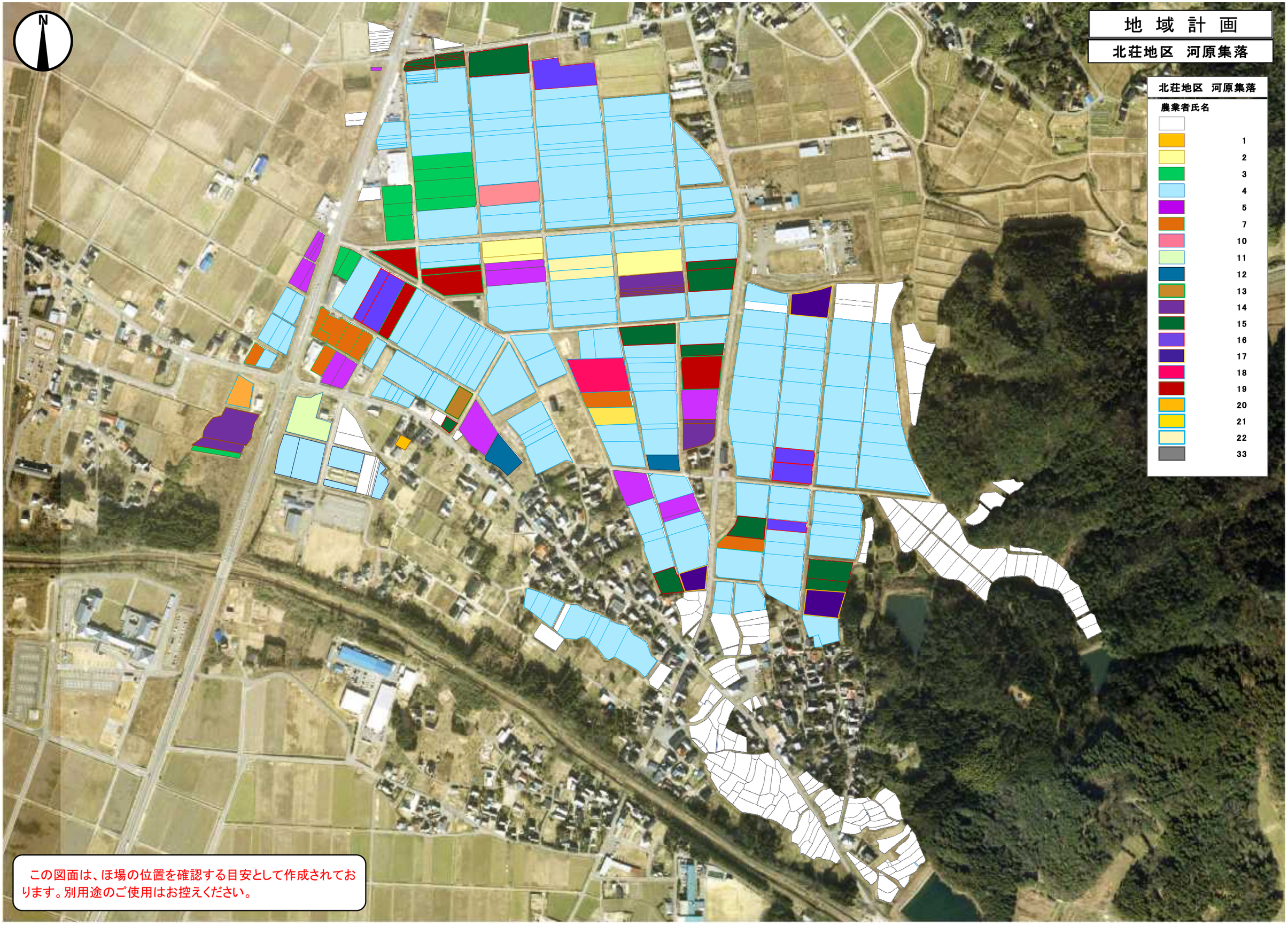

この図面は、ほ場の位置を確認する目安として作成されております。別用途のご使用はお控えください。