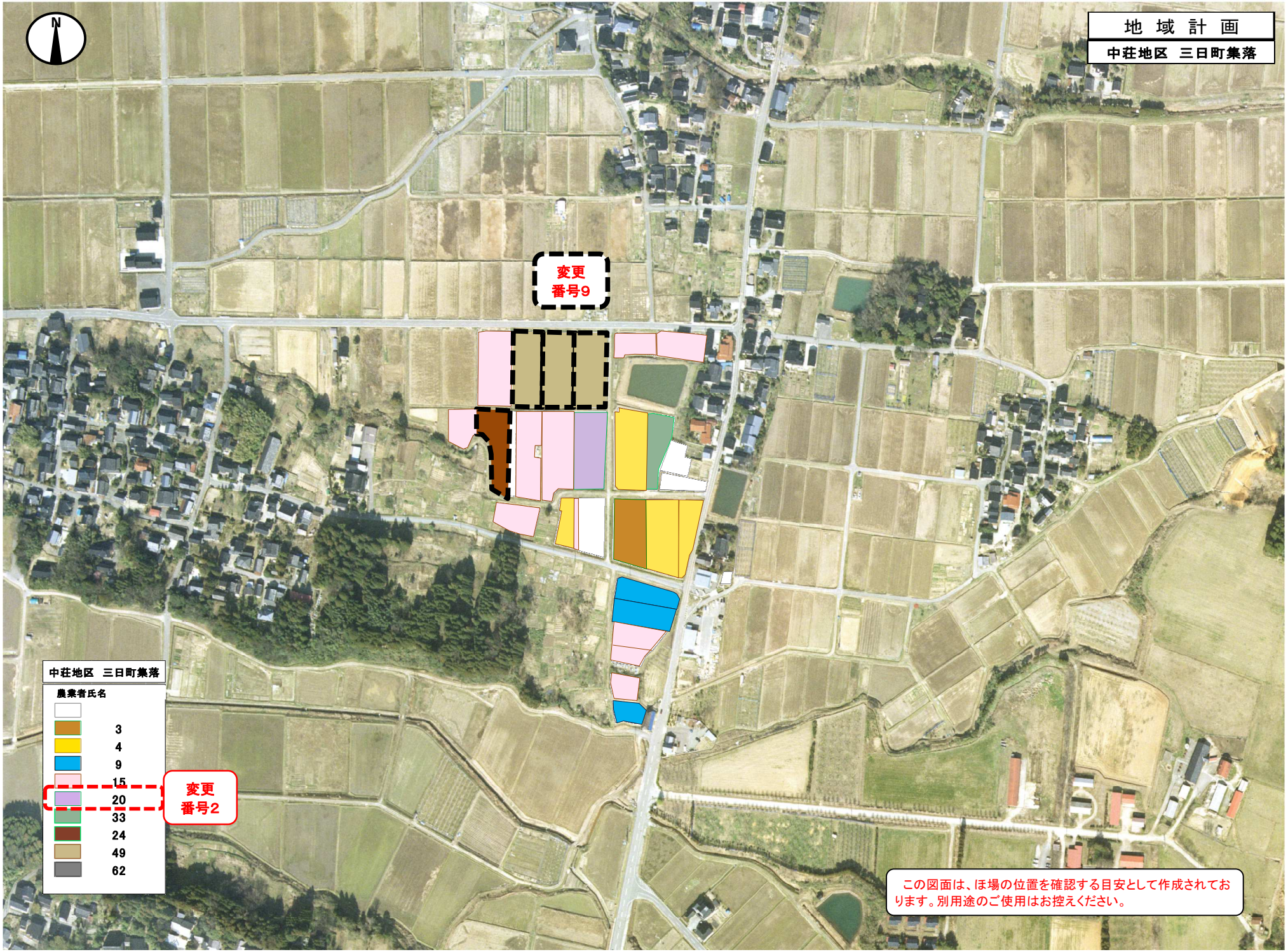
地 域 計 画
中荘地区　三日町集落
変更
番号9
中荘地区　三日町集落
農業者氏名
3
4
9
15
20
33
24
49
62
変更
番号2
この図面は、ほ場の位置を確認する目安として作成されております。別用途のご使用はお控えください。

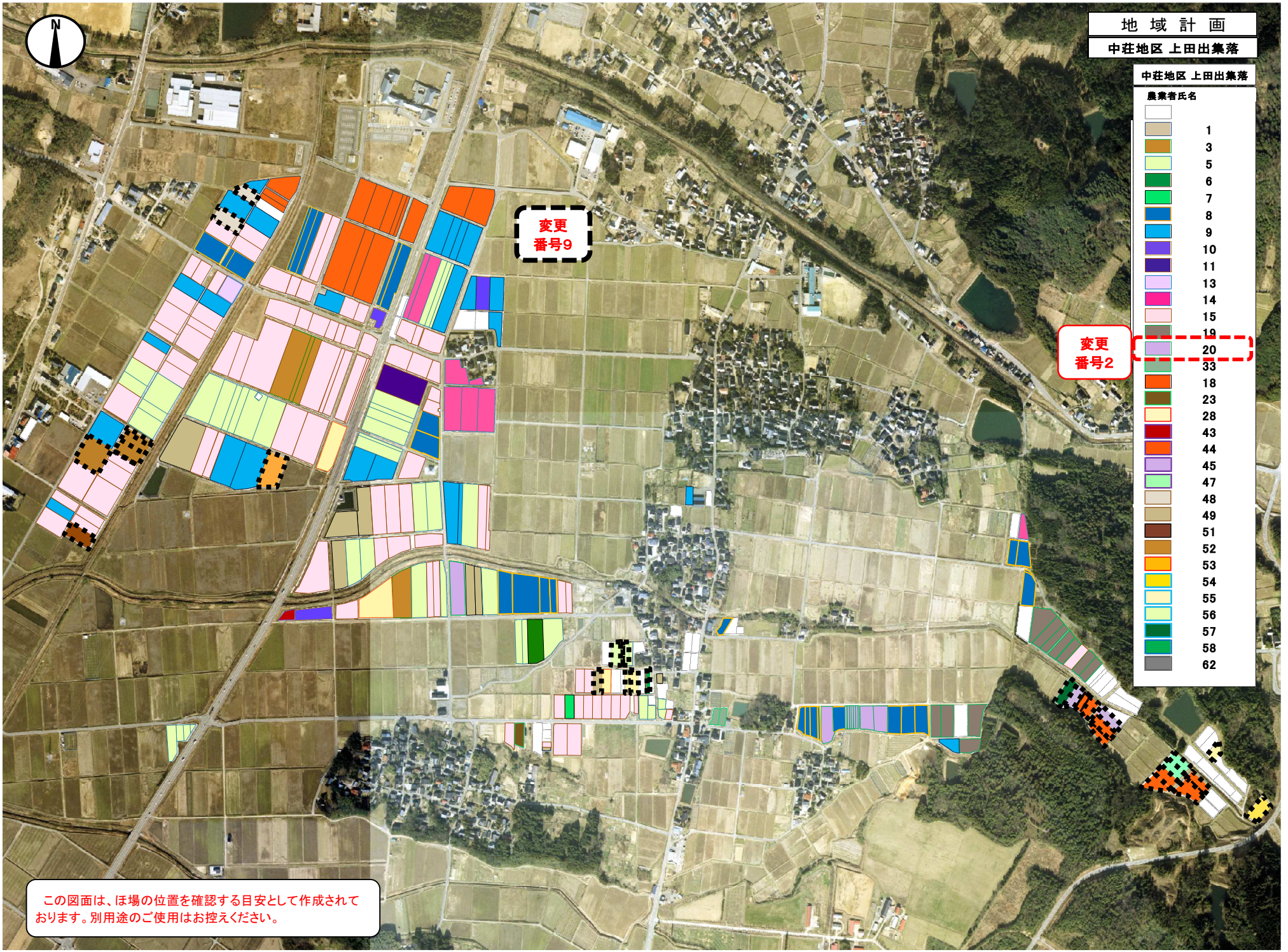
地 域 計 画
中荘地区 上田出集落
中荘地区 上田出集落
農業者氏名
1
3
5
6
7
8
9
10
11
13
14
15
19
20
33
18
23
28
43
44
45
47
48
49
51
52
53
54
55
56
57
58
62
変更
番号9
変更
番号2
この図面は、ほ場の位置を確認する目安として作成されております。別用途のご使用はお控えください。

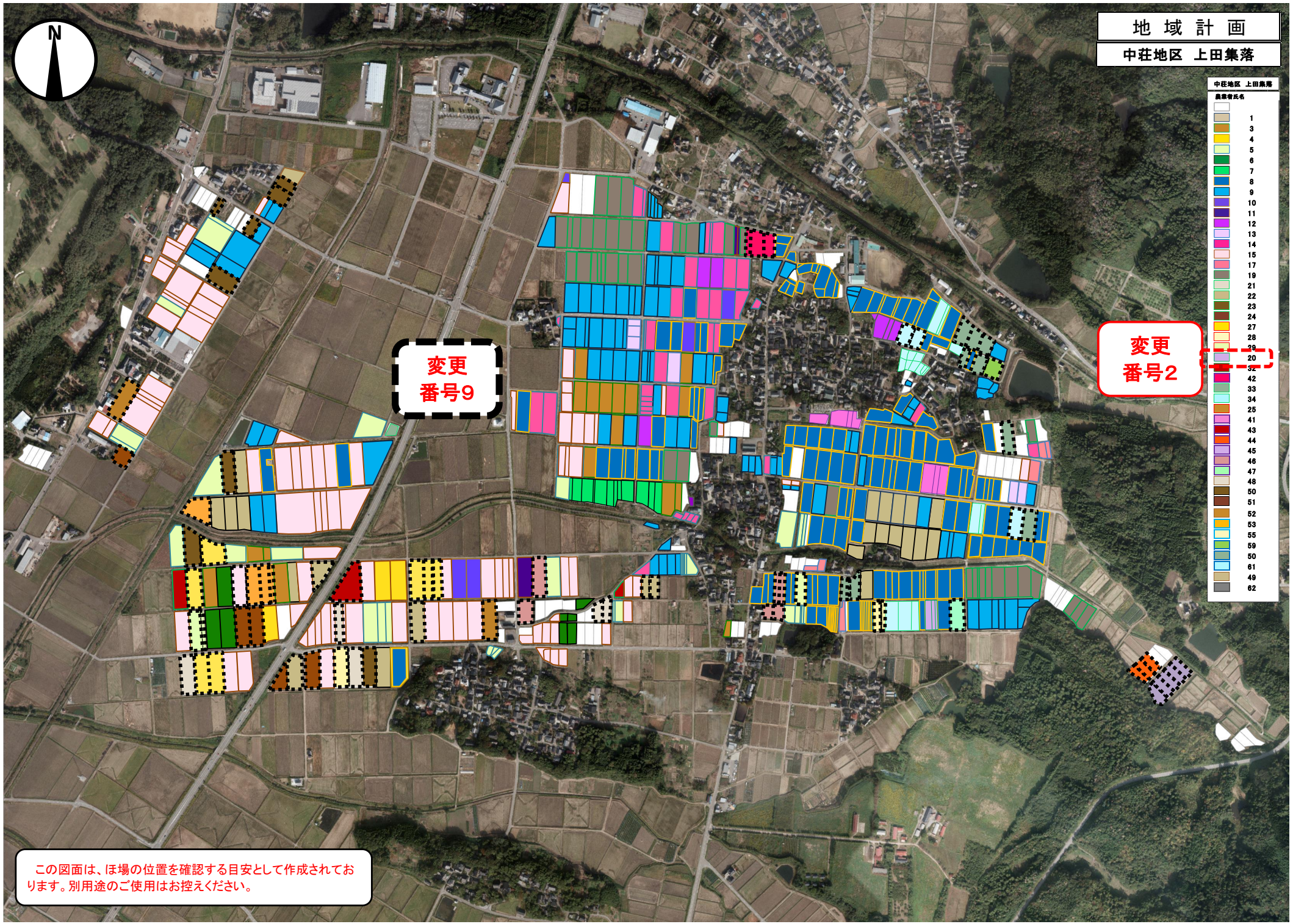
地域計画
中荘地区　上田集落
N
変更
番号9
変更
番号2
この図面は、ほ場の位置を確認する目安として作成されております。別用途のご使用はお控えください。

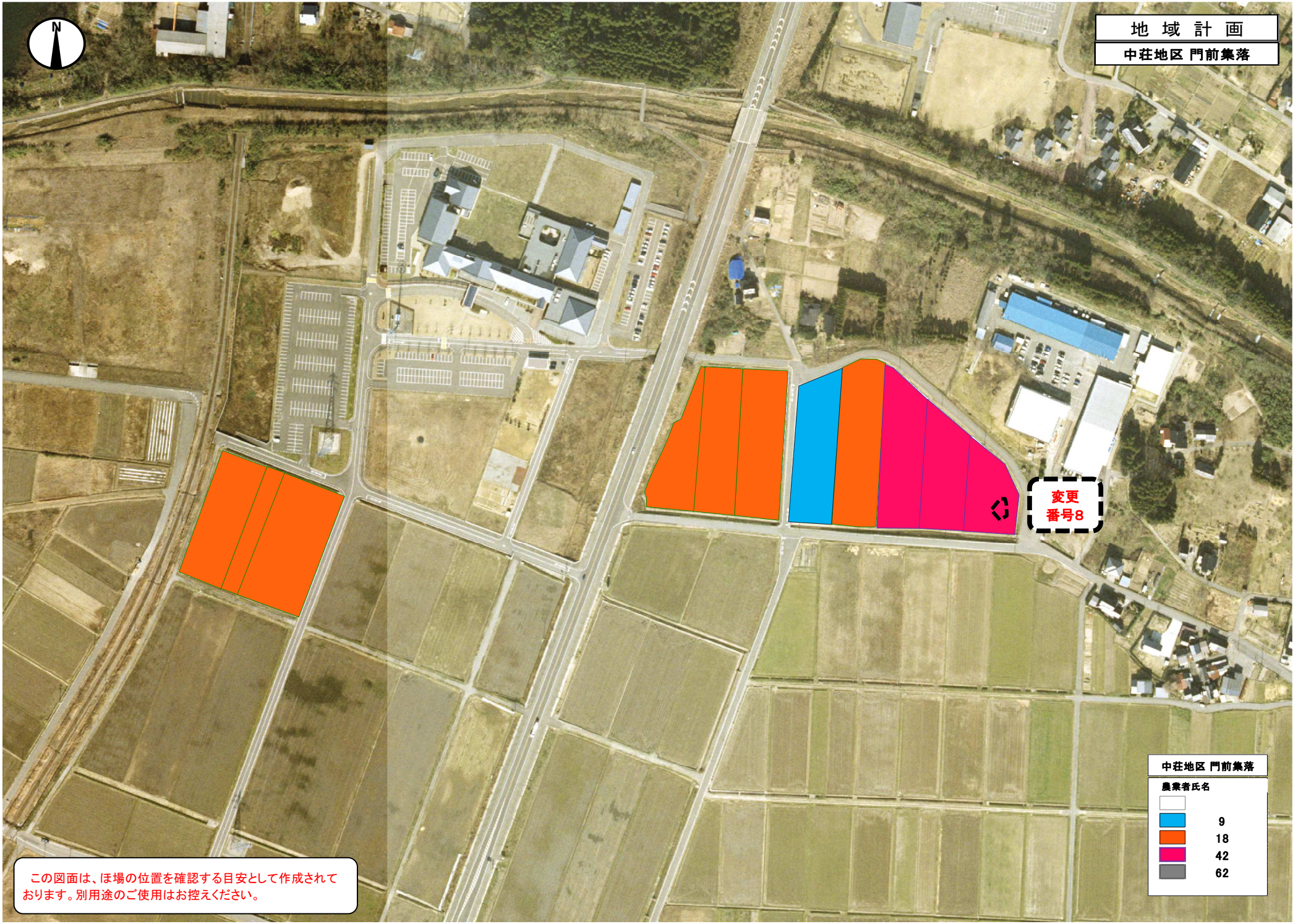
地 域 計 画
中荘地区 門前集落
変更
番号8
中荘地区 門前集落
農業者氏名
9
18
42
62
この図面は、ほ場の位置を確認する目安として作成されております。別用途のご使用はお控えください。

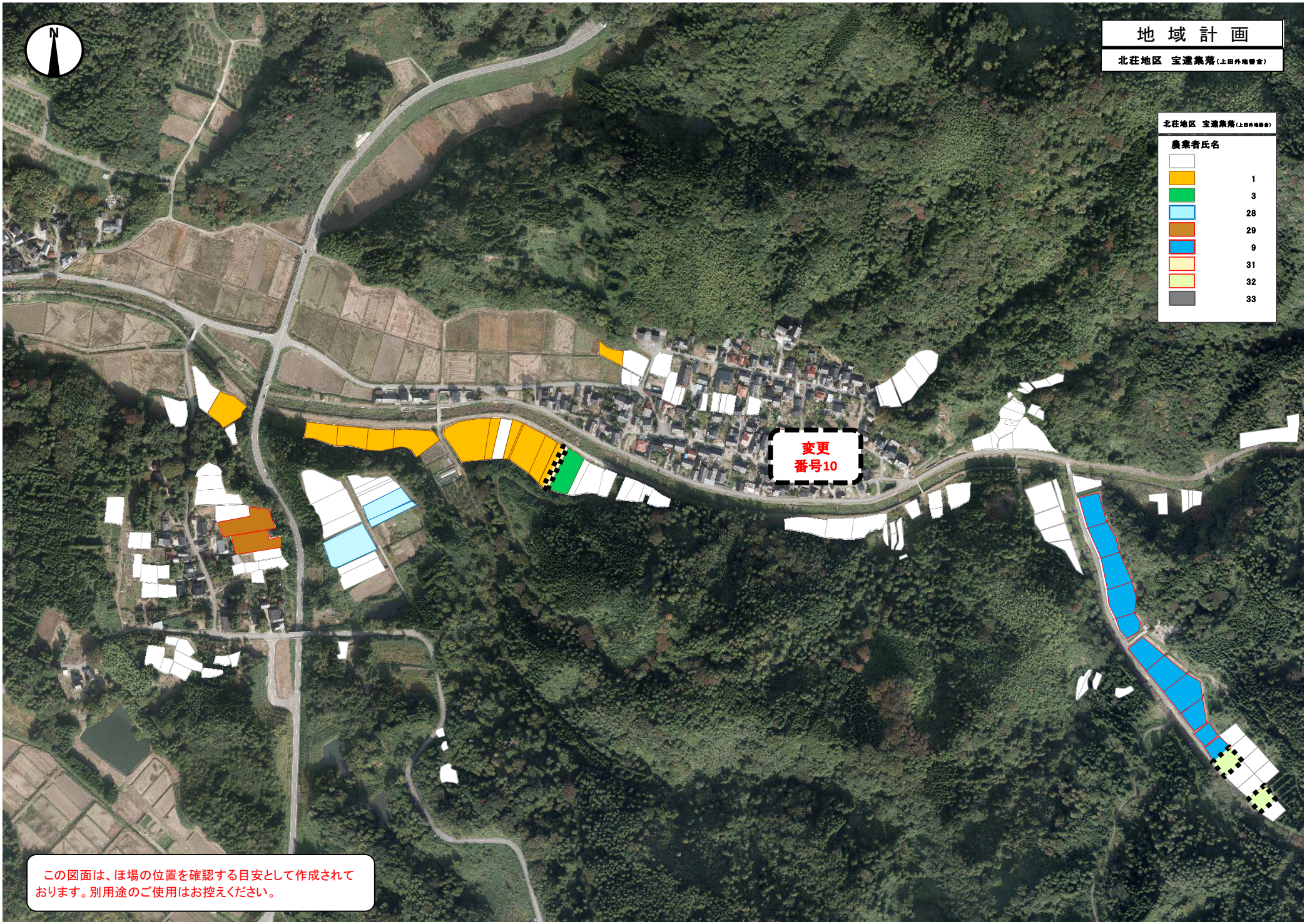
地 域 計 画
北荘地区　宝達集落（上田外地番含）
北荘地区　宝達集落（上田外地番含）
農業者氏名
1
3
28
29
9
31
32
33
変更
番号10
N
この図面は、ほ場の位置を確認する目安として作成されております。別用途のご使用はお控えください。

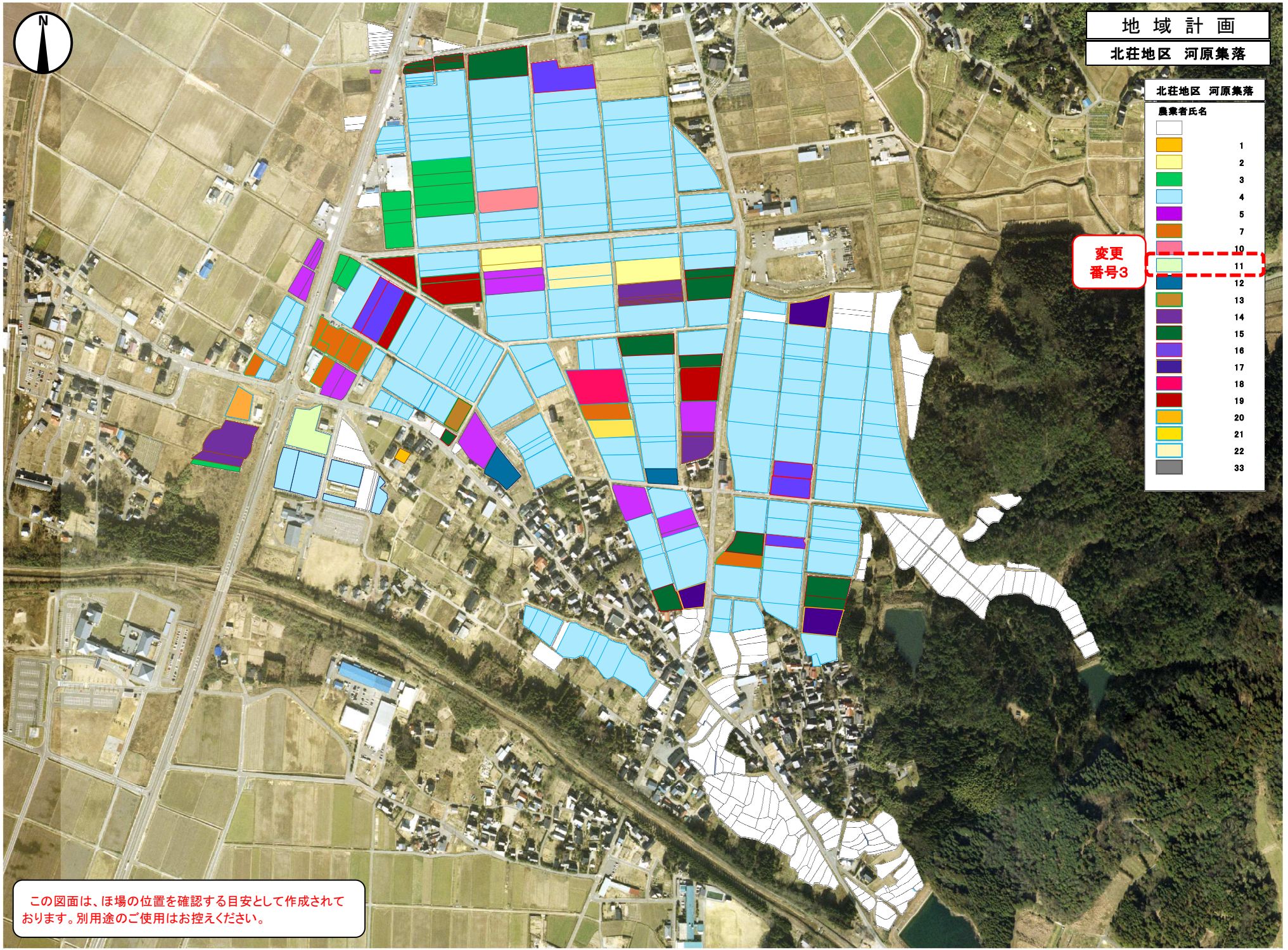
地 域 計 画
北荘地区　河原集落
北荘地区　河原集落
農業者氏名
1
2
3
4
5
7
10
11
12
13
14
15
16
17
18
19
20
21
22
33
変更
番号3
この図面は、ほ場の位置を確認する目安として作成されております。別用途のご使用はお控えください。

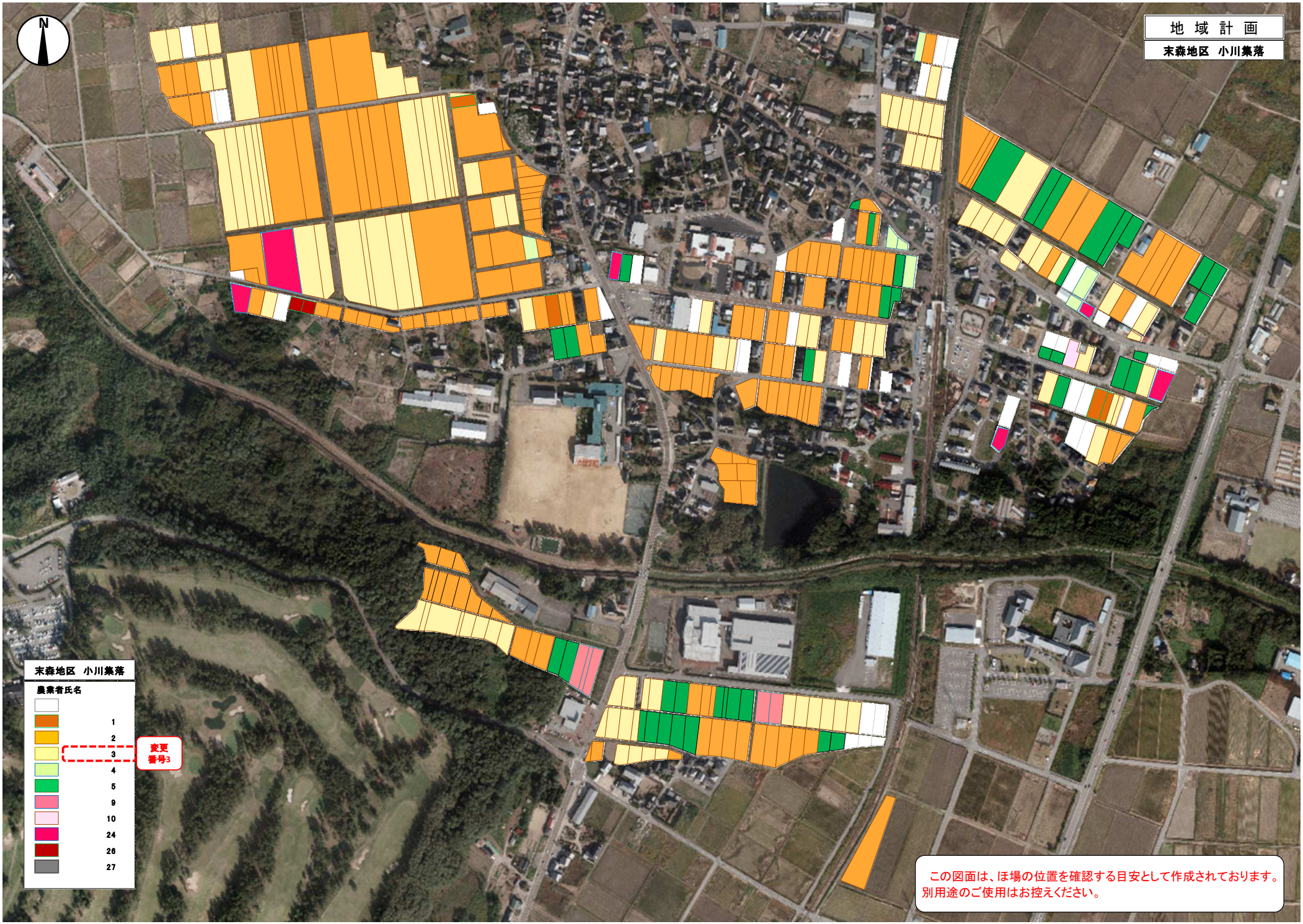
地 域 計 画
末森地区　小川集落
N
末森地区　小川集落
農業者氏名
1
2
3
4
5
9
10
24
26
27
変更
番号3
この図面は、ほ場の位置を確認する目安として作成されております。
別用途のご使用はお控えください。


地 域 計 画
末森地区　米出集落
末森地区　米出集落
農業者氏名
1
2
3
5
17
18
19
20
21
22
23
27
変更
番号3
この図面は、ほ場の位置を確認する目安として作成されております。別用途のご使用はお控えください。


地域計画
末森地区　今浜集落
末森地区　今浜集落
農業者氏名
1
2
3
4
5
6
7
8
9
11
12
13
14
15
16
27
変更
番号3
この図面は、ほ場の位置を確認する目安として作成されております。別用途のご使用はお控えください。

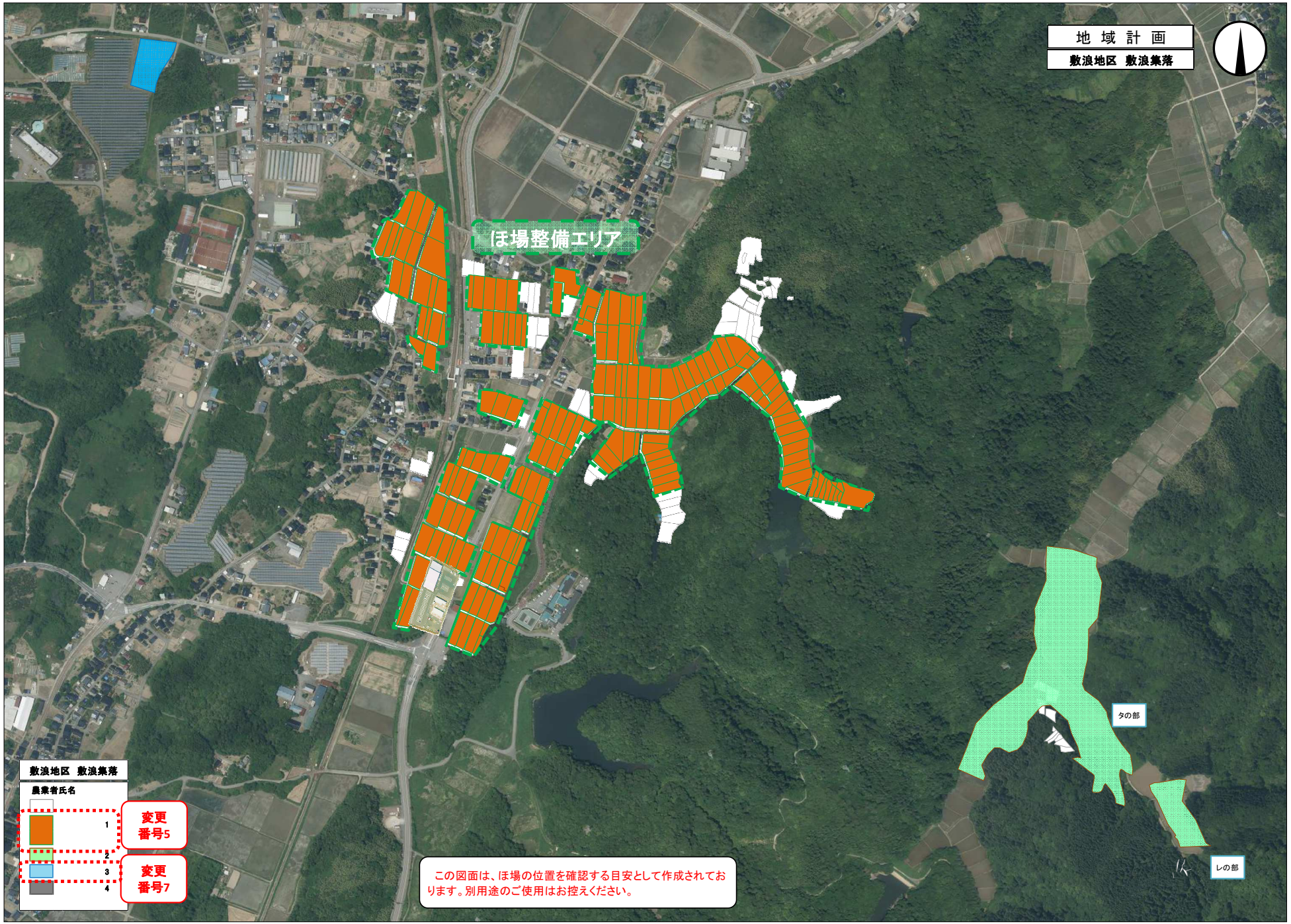
地 域 計 画
敷浪地区 敷浪集落
ほ場整備エリア
タの部
レの部
敷浪地区 敷浪集落
農業者氏名
1
2
3
4
変更
番号5
変更
番号7
この図面は、ほ場の位置を確認する目安として作成されております。別用途のご使用はお控えください。