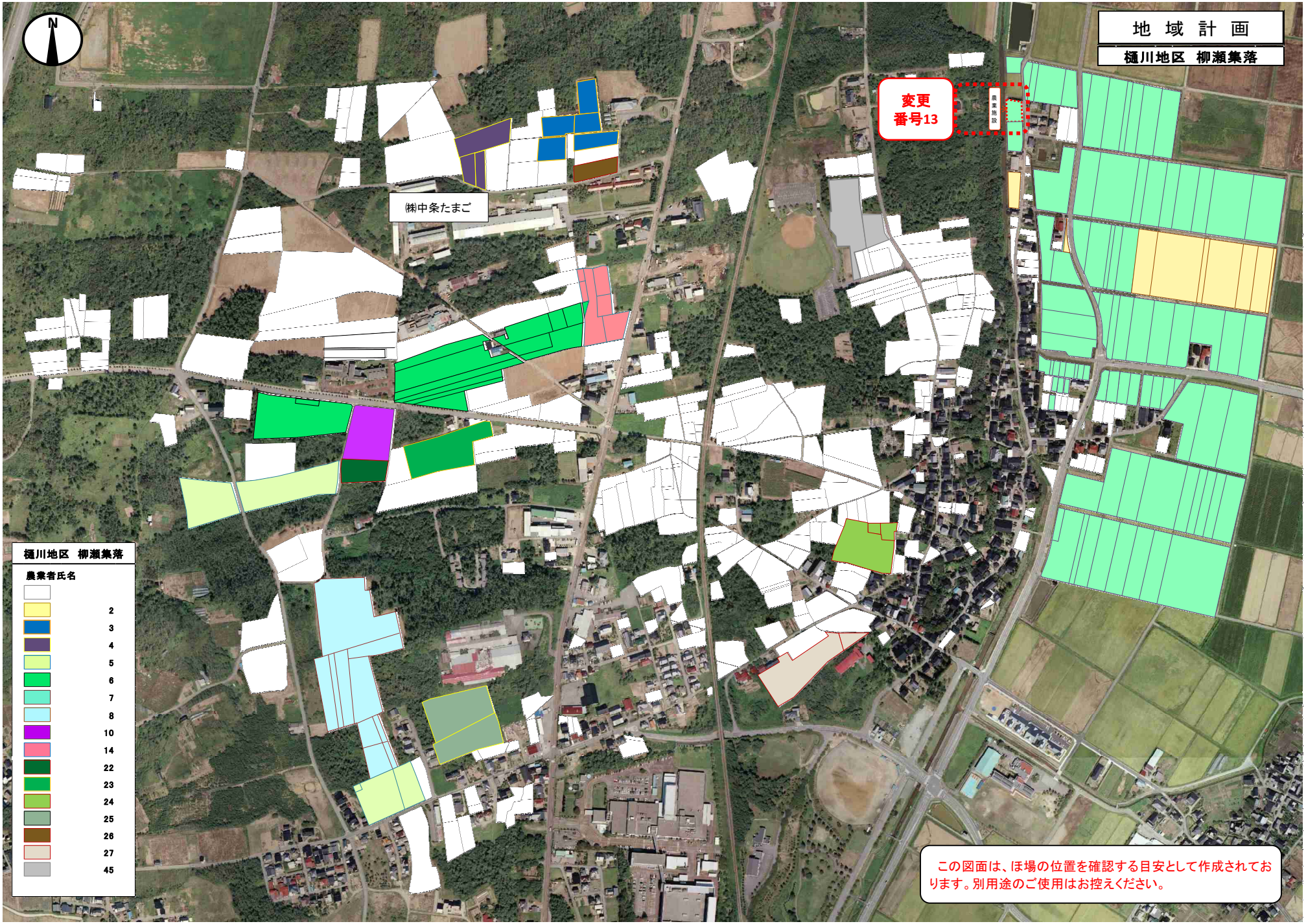
地 域 計 画
樋川地区　柳瀬集落
変更
番号13
農業施設
㈱中条たまご
樋川地区　柳瀬集落
農業者氏名
2
3
4
5
6
7
8
10
14
22
23
24
25
26
27
45
この図面は、ほ場の位置を確認する目安として作成されております。別用途のご使用はお控えください。

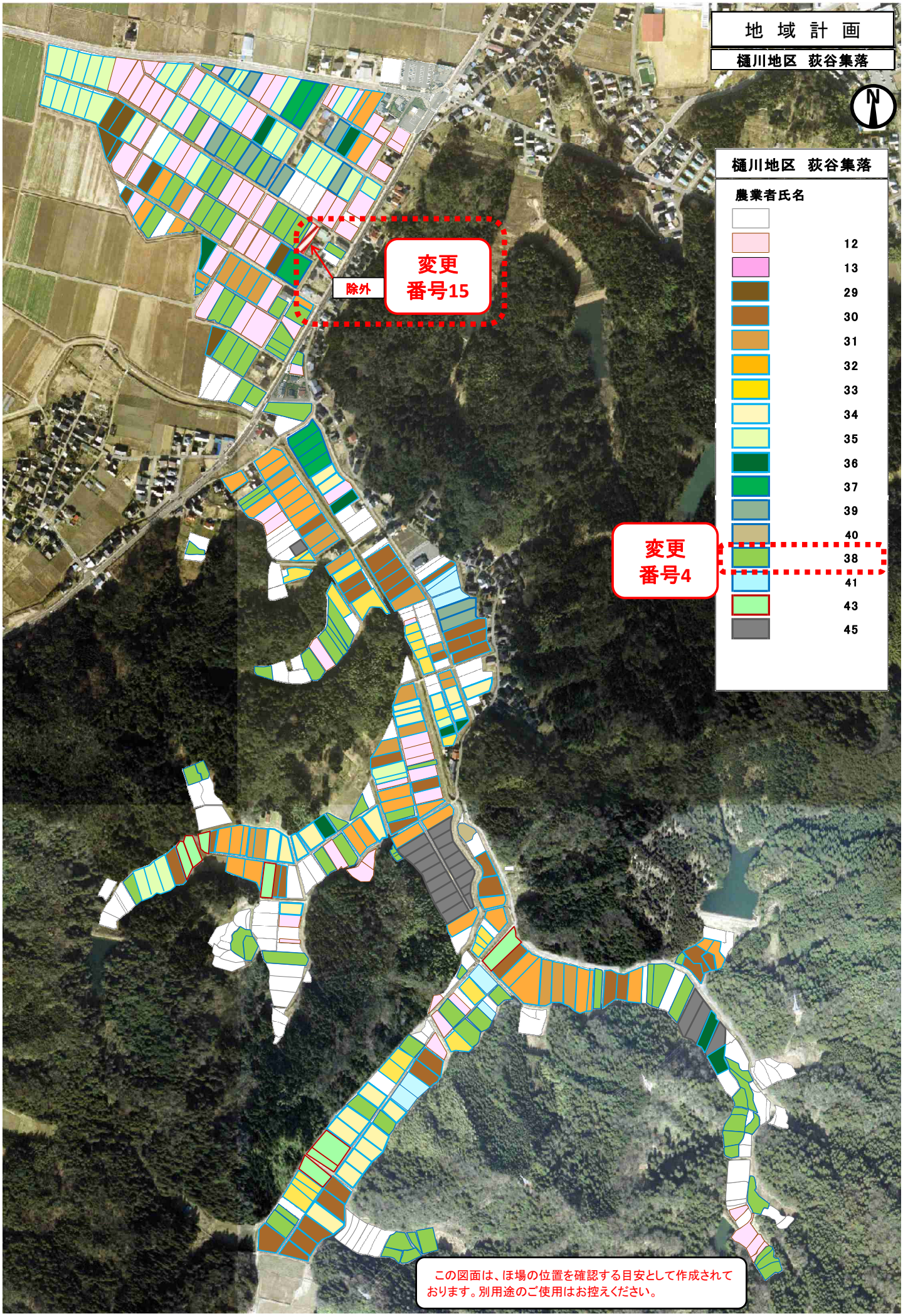
地 域 計 画
樋川地区　荻谷集落
樋川地区　荻谷集落
農業者氏名
12
13
29
30
31
32
33
34
35
36
37
39
40
38
41
43
45
変更
番号15
除外
変更
番号4
この図面は、ほ場の位置を確認する目安として作成されております。別用途のご使用はお控えください。

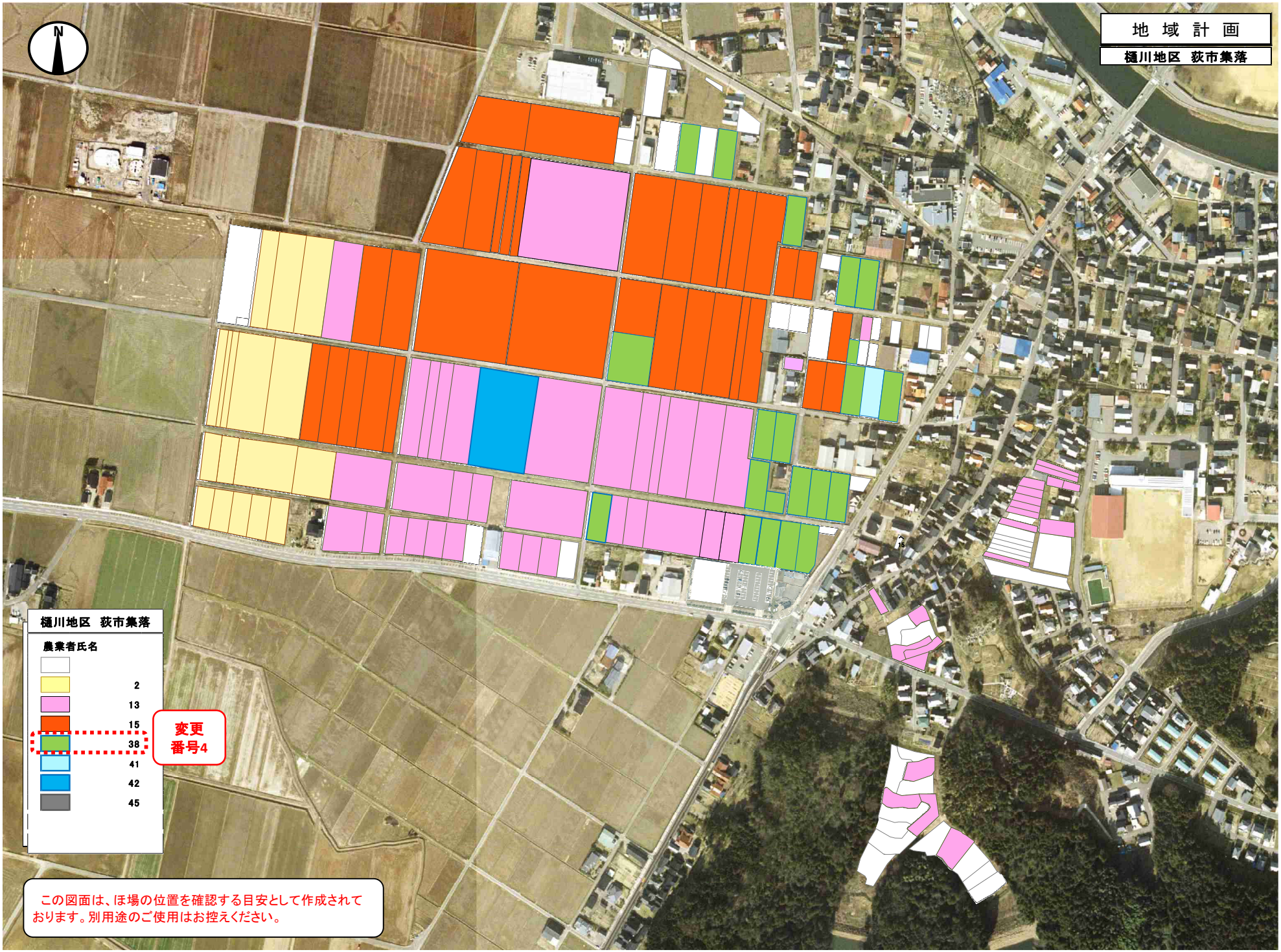
地 域 計 画
樋川地区　荻市集落
N
樋川地区　荻市集落
農業者氏名
2
13
15
38
41
42
45
変更
番号4
この図面は、ほ場の位置を確認する目安として作成されております。別用途のご使用はお控えください。

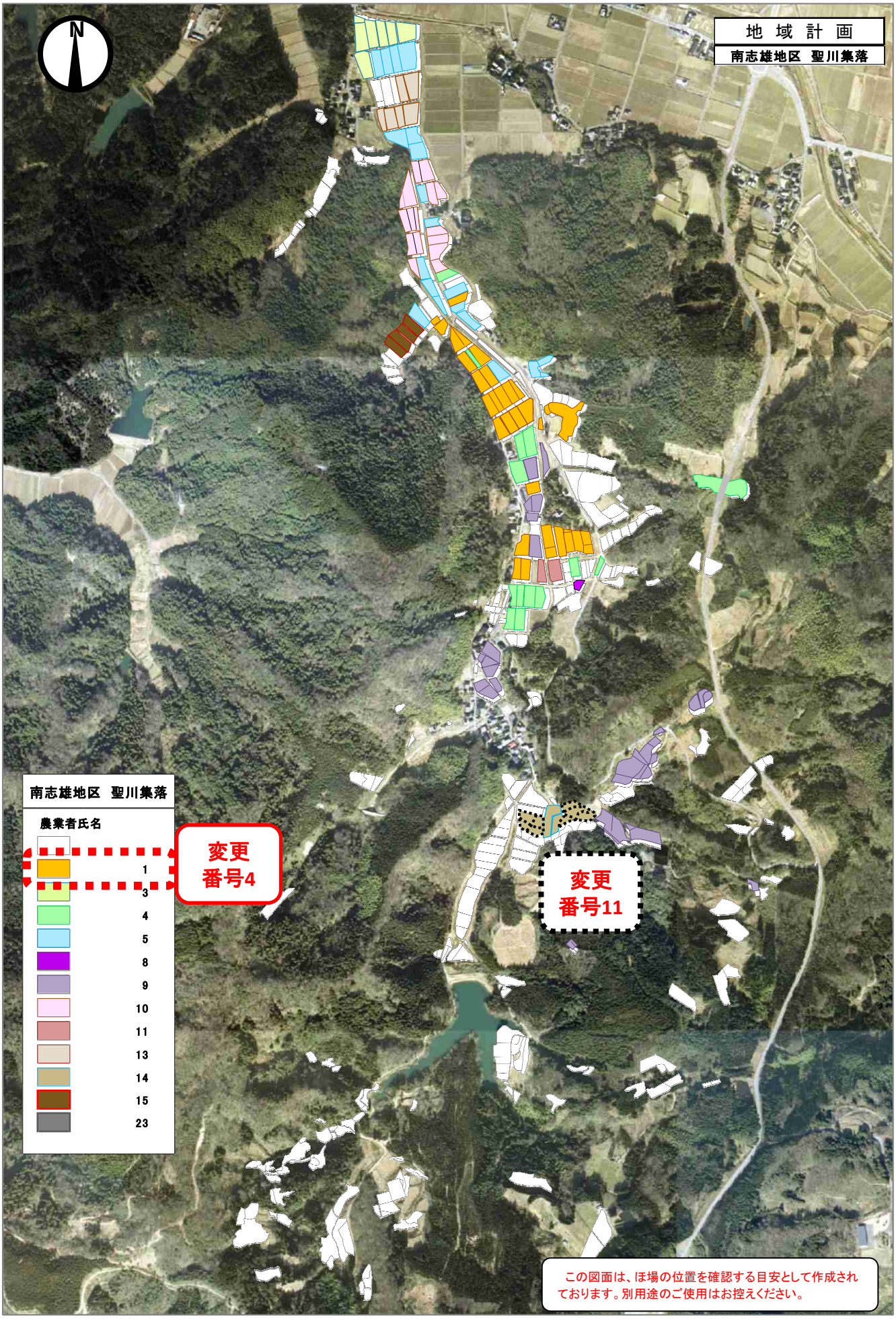
地 域 計 画
南志雄地区　聖川集落
N
南志雄地区　聖川集落
農業者氏名
1
3
4
5
8
9
10
11
13
14
15
23
変更
番号4
変更
番号11
この図面は、ほ場の位置を確認する目安として作成されております。別用途のご使用はお控えください。

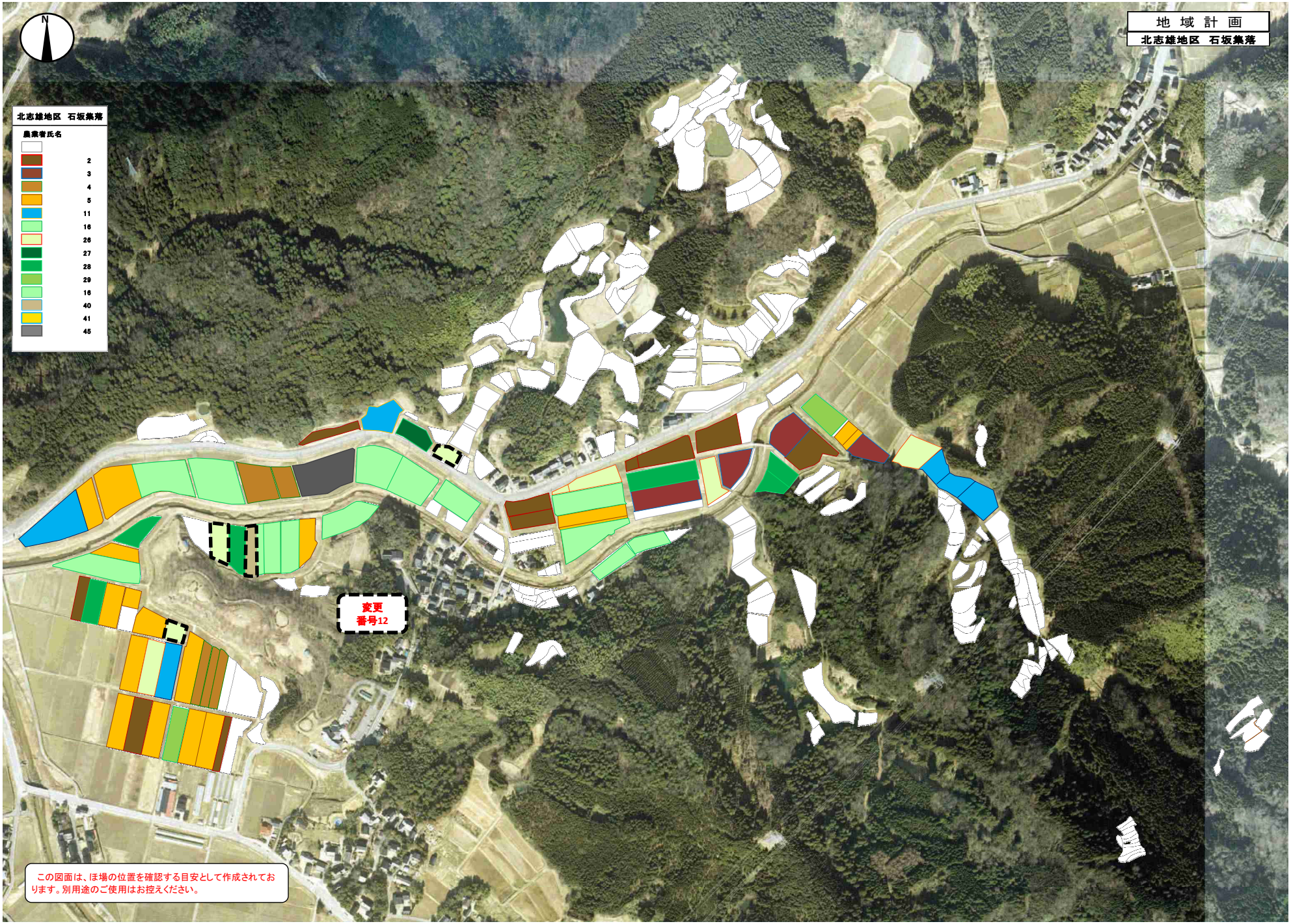
地 域 計 画
北志雄地区　石坂集落
北志雄地区　石坂集落
農業者氏名
2
3
4
5
11
16
26
27
28
29
16
40
41
45
変更
番号12
この図面は、ほ場の位置を確認する目安として作成されております。別用途のご使用はお控えください。

凡例

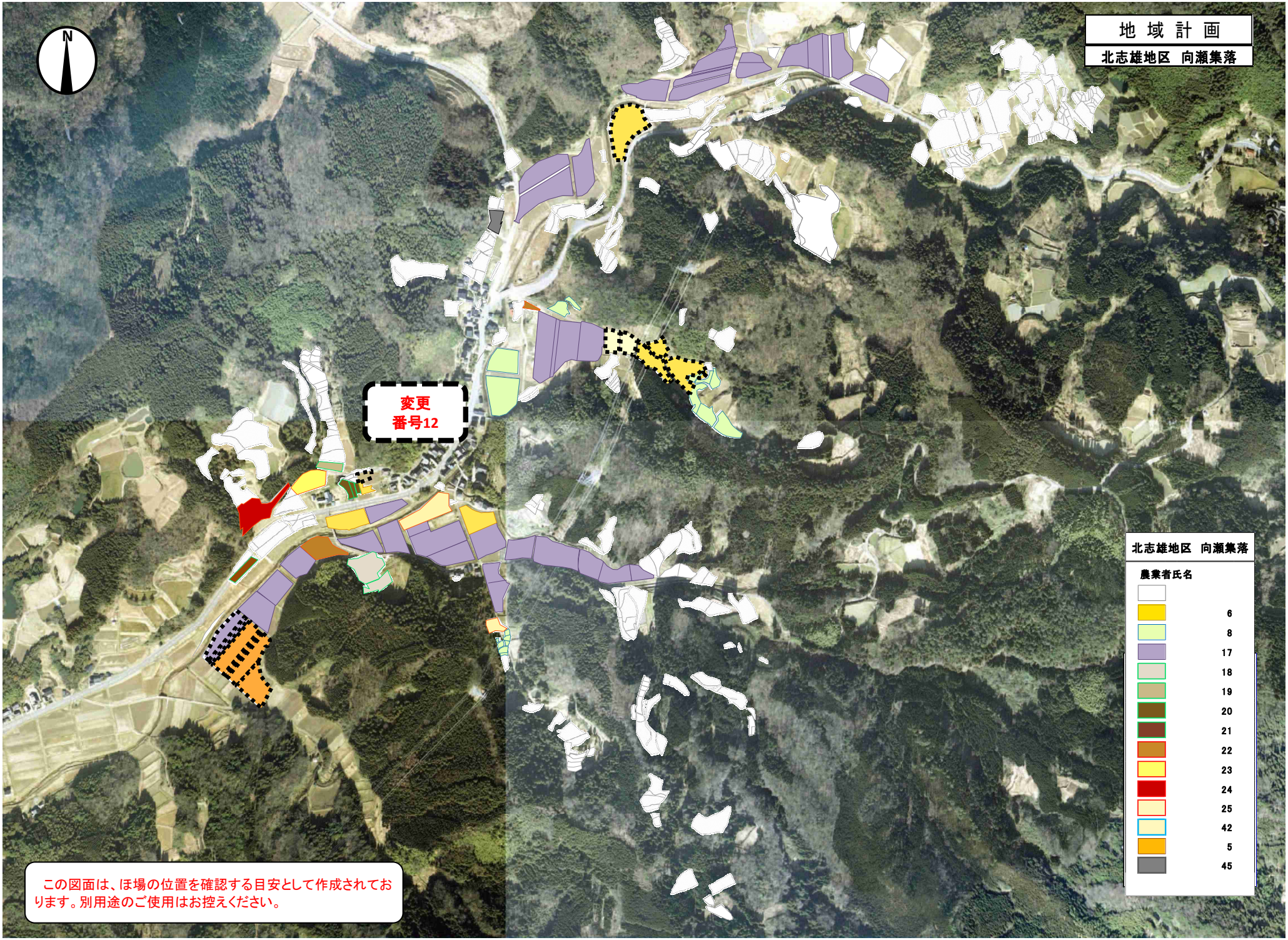
地 域 計 画
北志雄地区　向瀬集落
N
変更
番号12
北志雄地区　向瀬集落
農業者氏名
6
8
17
18
19
20
21
22
23
24
25
42
5
45
この図面は、ほ場の位置を確認する目安として作成されております。別用途のご使用はお控えください。

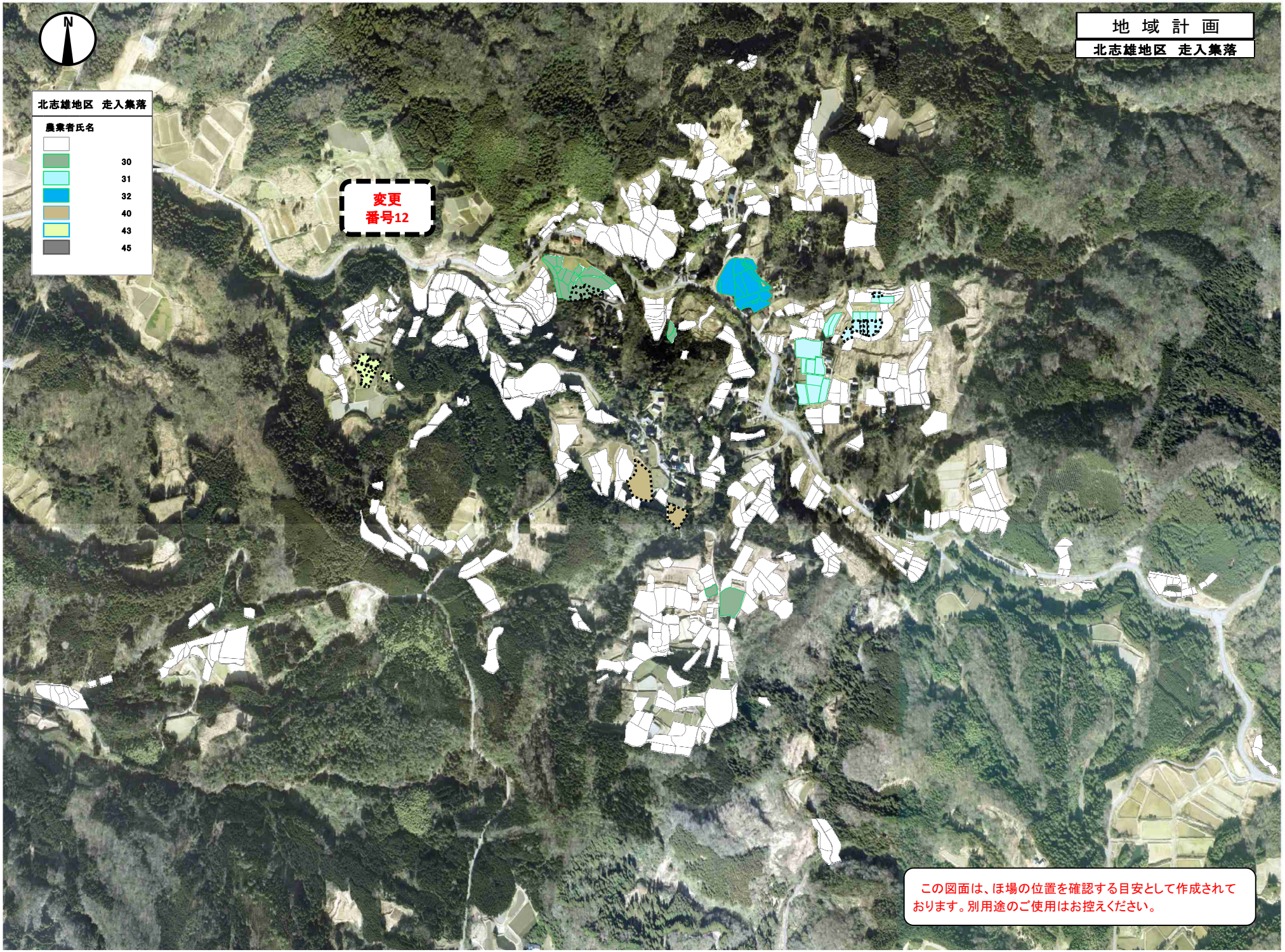
地 域 計 画
北志雄地区　走入集落
北志雄地区　走入集落
農業者氏名
30
31
32
40
43
45
変更
番号12
この図面は、ほ場の位置を確認する目安として作成されております。別用途のご使用はお控えください。

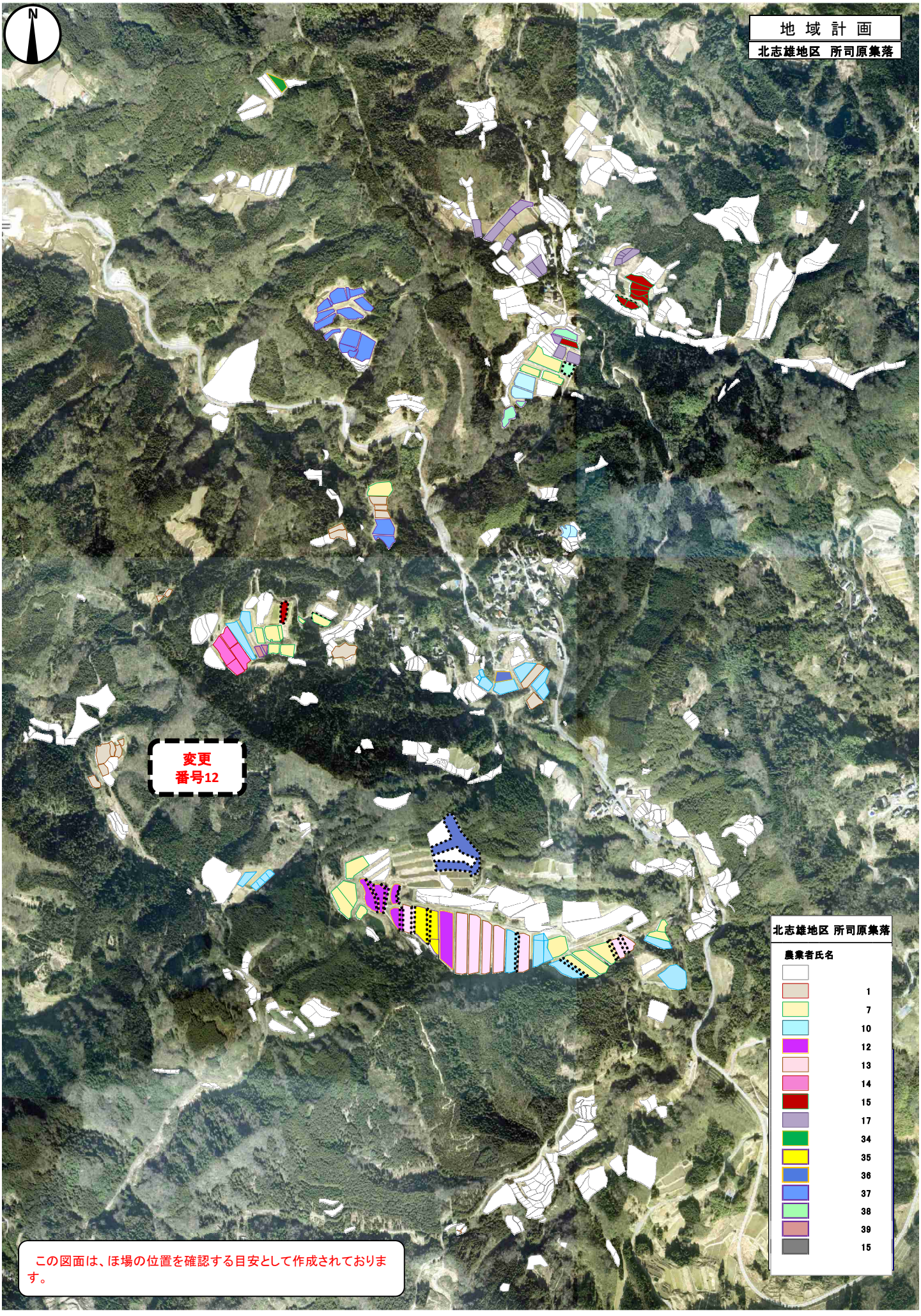
地 域 計 画
北志雄地区 所司原集落
N
変更
番号12
北志雄地区 所司原集落
農業者氏名
1
7
10
12
13
14
15
17
34
35
36
37
38
39
15
この図面は、ほ場の位置を確認する目安として作成されております。

地　域　計　画

樋川地区　出浜集落

N

樋川地区　出浜集落

農業者氏名

16

44

18

19

20

21

45

変更
番号6

この図面は、ほ場の位置を確認する目安として作成されております。別用途のご使用はお控えください。